

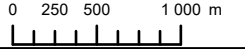


-  Plangrense
-  Massedisponeringstiltak

Planlegging og detaljprosjektering Flomsikring Vågåmo



Oppdragsnummer: 10249893-01



Multiconsult



Dato:
10.09.2024
Laget av
JURB

Original format:
230x160mm

Målestokk
1:45 000

© Geodata AS, Kartverket, Geovekst og kommunene, OpenStreetMap

Lauvsætrin