






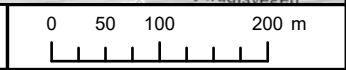
 TO1 VA-tiltak	 Plangrense
 TO3 Rv15 og bru	 FKB ElvBekk
 TO2 Flomvoll	 FKB Annen Bygning
 Kanalutvidelse nedre del av Nugga	 FKB Bygning

Planlegging og detaljprosjektering Flomsikring Vågåmo

Oppdragsnummer: 10249893-01



Multiconsult



Dato:
10.09.2024
Laget av
JURB

Original format:
230x160mm

Målestokk
1:7 000

© Geodata AS, Kartverket,
Geovekst og kommunene,
OpenStreetMap

