
















None; © Geodata AS, Kartverket, Geovekst og kommunene, OpenStreetMap



Tegnforklaring

- | | | | |
|---|-----------------------------|---|---|
|  | Byggegrupp utløp |  | Alternativ kanalutvidelse |
|  | Dam Inntak Sælatunga |  | Kanalutvidelse |
|  | Inntak tunnel |  | Utbedring/oppgradering av eksisterende sikringstiltak |
|  | Tunneltrase |  | Flomvoll |
|  | Flomvoll - Alternativ 1A |  | Massedisponering |
|  | Flomvoll - Alternativ 2A |  | Plangrense |
|  | Fangnett | | |
|  | Bruer som må omprosjekteres | | |

