

HANDLINGSPLAN FLÖTERINNRETNINGER

HEDMARK FYLKESKOMMUNE



*

DEL IX

SIDE 952 - 1077

0426 VÅLER KOMMUNE

0426

VÅLER KOMMUNE

- | | |
|--|-----------|
| 114. Haldammen i Halåa..... | SIDE 953 |
| (lukedam, våningshus, koie, nålehus
båthus, tuftinger). | |
| 115. Steindammen i Halåa | SIDE 976 |
| (nåledam, 2 koier, stall). | |
| 116. Storbronkdammen i Bronka | SIDE 991 |
| (nåledam, 2 koier, stall). | |
| 117. Sætersjødammen i Bronka | SIDE 1006 |
| (lukedam, koie). | |
| 118. Veltdammen i Bronka | SIDE 1014 |
| (nåledam, koie, do). | |
| 119. Sætermyrdammen i Bronka | SIDE 1025 |
| (nåledam, atthaldsdam, koie). | |
| 120. Vålmangdammen i Veståa | SIDE 1036 |
| (lukedam, koie, båthus). | |
| 121. Eidsmangdammen i Veståa | SIDE 1048 |
| (lukedam, koie, båthus). | |
| 122. Mosefløgdammen i Kynna | SIDE 1060 |
| (nåledam, båthus). | |
| 123. Stenmyrdammen i Silkåa med koie..... | SIDE 1069 |
| (nåledam, koie). | |

 HANDLINGSPLAN FLØTERINNRETNINGER 1993

MUSEUMSSENTERET I TRYSIL/ENGERDAL

REGISTRERINGSSKJEMA, FLØTERANLEGG I HEDMARK FYLKE.

GENERELLE OPPLYSNINGER

SKJEMA NR: 114

REG. NR. I PROSJEKTRAPPORT 1991: 67

KOMMUNE NR.: 0426

KOMMUNE NAVN: Våler

NAVN: Haldammen

VASSDRAG: Halåa

KARTREFERANSE: 353800/6749700

MATRIKKELBETEGNELSE:

GNR: 86

BNR: 1

GRUNNEIER:

FOTOHENVISNING.

Filmnr.: 22
23Negativnr.: 19 - 36
2 - 14

ANLEGGET OMFATTER:

Dam

1

Båthus

1

Skådam

Uthus

1

Koie

1

Annet

1

ATKOMST: Det er bilveg helt frem til anlegget.

GENERELL VURDERING AV ANLEGGET: Halåa er i prosjektrapport 1991 klassifisert i kategori 2 (verneverdige vassdrag). Haldammen og bygningsmiljøet i tilknytning til dammen er i meget god stand. Det er ikke påkrevet med restaureringsarbeider. I tillegg finnes også en rekke tufter etter tidligere bygninger, kullmile samt tjæremile. Anlegget har meget høy verneverdi.

BESKRIVELSE FLØTNINGSINNRETNINGER

TYPE:

Settdam Nåledam Lukedam Skådam Annet

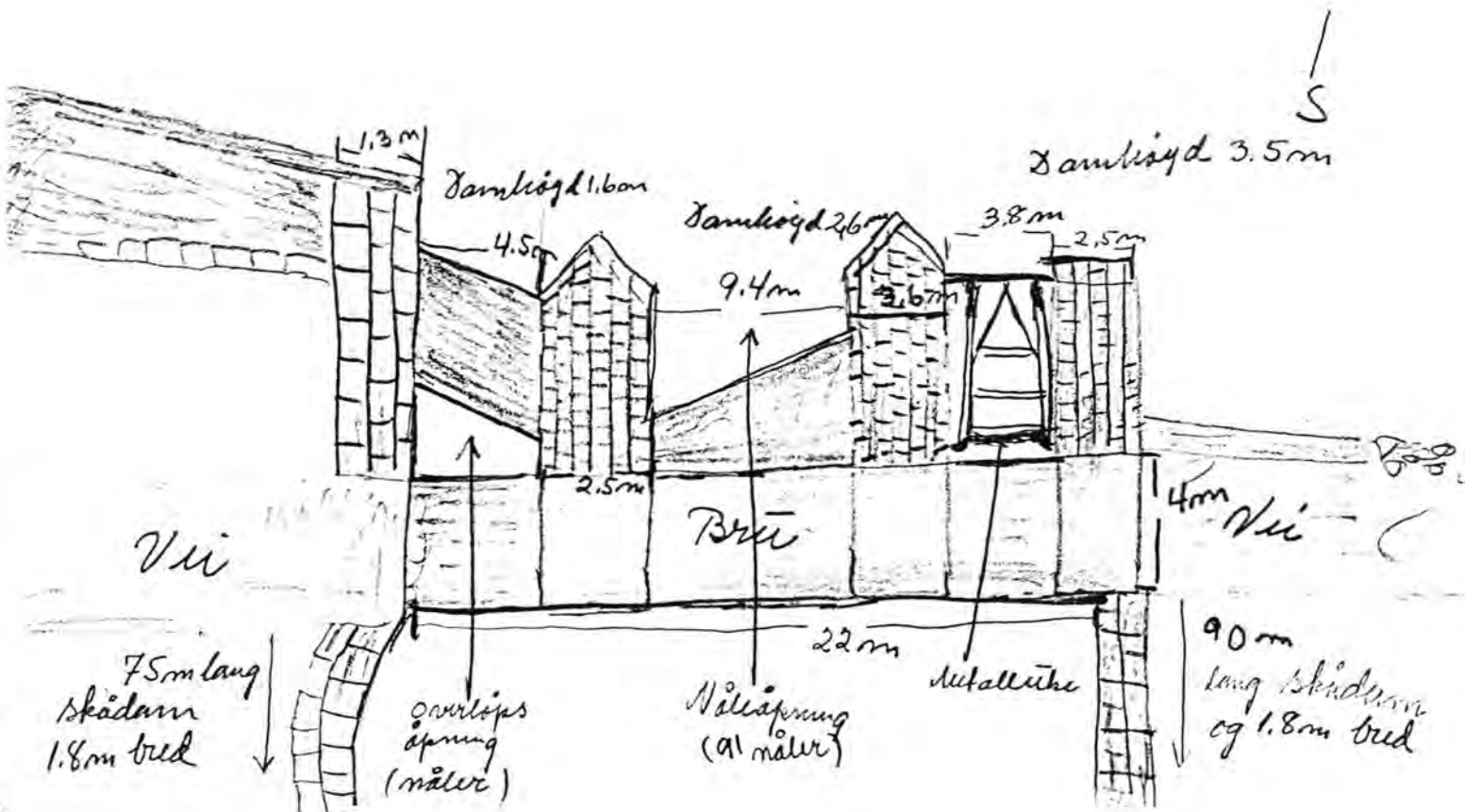
Annet:

DATERING: Dammen er fra 1921.

OMBYGGING/RESTAURERING: Dammen ahr ikke vært ombygd.

OBJEKTETS PLASSERING I TERRENGET (utforming av damarmene, utforming av damkar etc.): Dammen er plassert mellom to høydedrag. Damkarene er murt opp av kilt stein. Damarmene er laget av stein og jord.

RISS MED MÅL:



VURDERING AV TILSTAND:

A: Objektet er funksjonsdyktig:

x

B: Objektet kan settes i funksjonsdyktig stand:

C: Objektet kan ikke settes i funksjonsdyktig stand:

NØDVENDIG RESTAURERING: Anlegget er restaurert og i god stand. Det er ikke behov for restaurering.

KOSTNADSOVERSLAG: Ingen.

VURDERING AV OBJEKTET: I tilknytning til Haldammen, som er en lukedam, er det også omfattende skådamsystemer og golvinger. Dammen, skådammer og golvingene er i meget god stand. Da anlegget nylig er satt i stand er det ikke påkrevet med restaurering. Haldammen er en av de største fløtningsanleggene med lukedam i Hedmark og er å anse som et viktig anlegg hva fløtningshistorisk dokumentasjon angår. Anlegget har meget høy verneverdi.




Haldammen, sett fra sør




Haldammen, sett fra nord/vest



Dambru, sett fra vest



Detalj av damkar, sett fra nord




Golvinger i Haldammen, sett fra nord



Golvinger i Haldammen, sett fra sør



Golvinger i Haldammen, sett fra nord



Golvinger i Haldammen, sett fra nord

BESKRIVELSE BYGNINGER

BYGNINGSTYPE:

Koie	<input type="checkbox"/>	Båthus	<input type="checkbox"/>
Stall	<input type="checkbox"/>	Uthus	<input type="checkbox"/>
Do	<input type="checkbox"/>	Annet	<input checked="" type="checkbox"/>

Annet: Våningshus.

BELIGGENHET: Våningshuset er plassert 60 meter øst for dammen.

DATERING: Datering er ikke kjent.

FUNDAMENT/GRUNNMUR: Betong.

VEGGKONSTRUKSJON: Bindingsverk.

UTVENDIG KLEDNING: Tømmermannspanel.

INNVENDIG KLEDNING: Tak : panel. Vegger : panel. Gulv : gulvbord.

TAK, TAKFORM, TAKKONSTRUKSJON, TAKTEKKINGSMATERIALE:

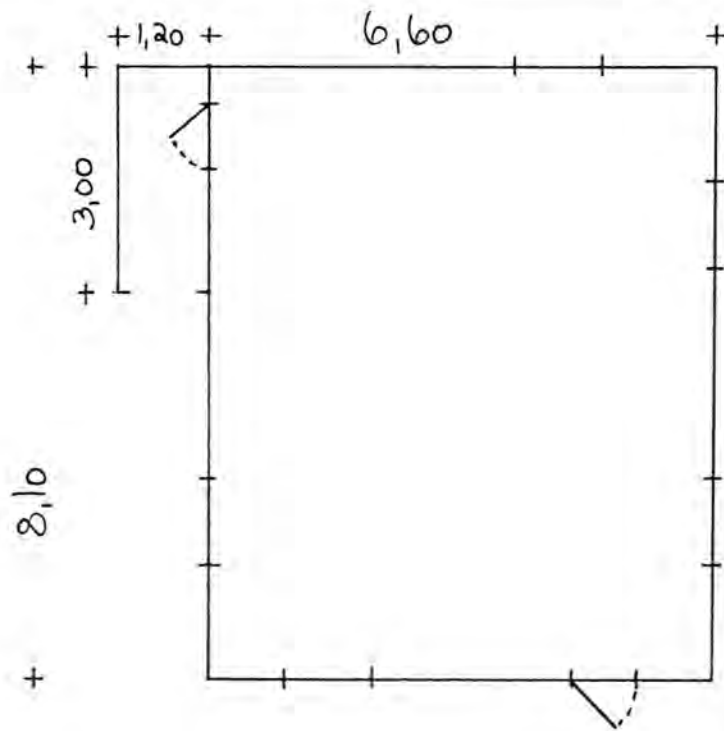
Sadeltak, sperrer, stein.

PIPER: 1 pipe

VINDUER: 7 stk. 2 rams funkisvinduer.

DØRER: 2 dører.

GRUNNPLAN:



NØDVENDIG RESTAURERING: Ingen.

KOSTNADOVERSLAG: Ingen.

VURDERING: Huset er fullrestaurert og har mistet mye av sitt opprinnelige eksteriør. Trenger ingen restaurering.



Våningshus ved Haldammen, sett fra sør



Våningshus ved Haldammen, sett fra øst

BESKRIVELSE BYGNINGER

BYGNINGSTYPE:

Koie	<input checked="" type="checkbox"/>	Båthus	<input type="checkbox"/>
Stall	<input type="checkbox"/>	Uthus	<input type="checkbox"/>
Do	<input type="checkbox"/>	Annet	<input type="checkbox"/>

Annet: Koia blir kalt Spritfritt, men også Fillerud.

BELIGGENHET: Koia ligger 20 meter sør/øst for dammen.

DATERING: Datering er ikke kjent.

FUNDAMENT/GRUNNMUR: Naturstein.

VEGGKONSTRUKSJON: Bindingsverk.

UTVENDIG KLEDNING: Stående panel.

INNVENDIG KLEDNING: Tak : panel. Vegger : panel. Gulv : gulvbord.

TAK, TAKFORM, TAKKONSTRUKSJON, TAKTEKKINGSMATERIALE:

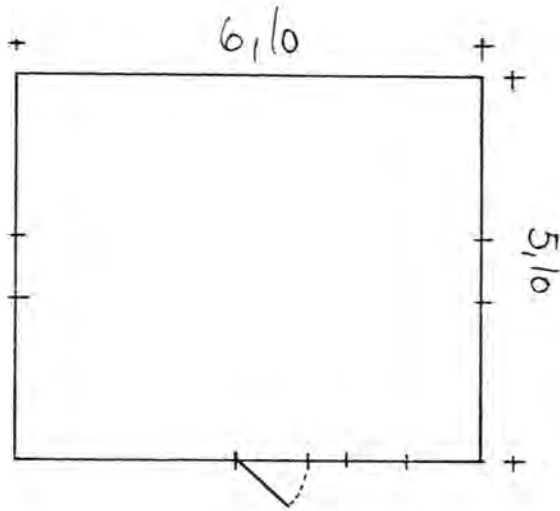
Sadeltak, sperrer, bølgeblikkplater.

PIPER: 1 pipe av naturstein.

VINDUER: 3 stk. 2 rams vinduer med to ruter i hver ramme.

DØRER: 1 labankdør.


GRUNNPLAN:




NØDVENDIG RESTAURERING: Koia trenger ingen restaurering.

KOSTNADOVERSLAG: Ingen.

VURDERING: Bør bevares som en del av et verneverdig anlegg.



Koie ved Haldammen, sett fra øst



Koie ved Haldammen, sett fra sør

BESKRIVELSE BYGNINGER

BYGNINGSTYPE:

Koie	<input type="checkbox"/>	Båthus	<input type="checkbox"/>
Stall	<input type="checkbox"/>	Uthus	<input type="checkbox"/>
Do	<input type="checkbox"/>	Annet	<input checked="" type="checkbox"/>

Annet: Plankehus (nålehus).

BELIGGENHET: Plankehuset ligger 10 meter sør/vest for dammen.

DATERING: Datering er ikke kjent.

FUNDAMENT/GRUNNMUR: Pilarer av naturstein.

VEGGKONSTRUKSJON: Bindingsverk.

UTVENDIG KLEDNING: Stående panel.

INNVENDIG KLEDNING: Ingen.

TAK, TAKFORM, TAKKONSTRUKSJON, TAKTEKKINGSMATERIALE:

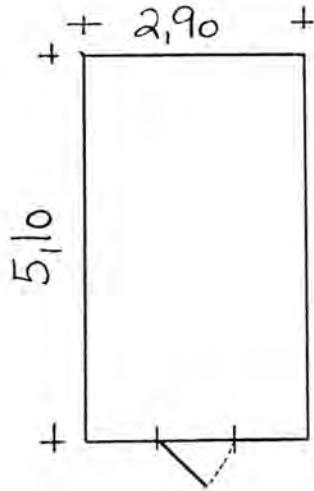
Pulttak, sperrer, bølgeblikkplater.

PIPER: Ingen.

VINDUER: Ingen.

DØRER: 1 labankdør.


GRUNNPLAN:




NØDVENDIG RESTAURERING: Det er ikke behov for restaurering.

KOSTNADOVERSLAG: Ingen.

VURDERING: Bør bevares som en del av et verneverdig anlegg.



Plankehus ved Haldammen, sett fra sør



Plankehus ved Haldammen, sett fra øst

BESKRIVELSE BYGNINGER

BYGNINGSTYPE:

Koie	<input type="checkbox"/>	Båthus	<input checked="" type="checkbox"/>
Stall	<input type="checkbox"/>	Uthus	<input type="checkbox"/>
Do	<input type="checkbox"/>	Annet	<input type="checkbox"/>

Annet:

BELIGGENHET: Båthuset ligger 160 meter vest for dammen.

DATERING: Datering er ikke kjent.

FUNDAMENT/GRUNNMUR: Naturstein.

VEGGKONSTRUKSJON: Lafteverk.

UTVENDIG KLEDNING: Ingen.

INNVENDIG KLEDNING: Ingen.

TAK, TAKFORM, TAKKONSTRUKSJON, TAKTEKKINGSMATERIALE:

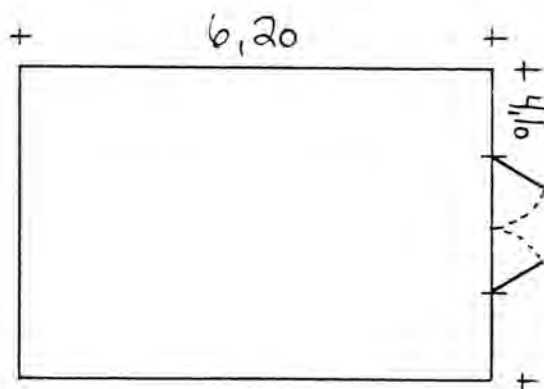
Sadeltak, åstak, bølgeblikkplater.

PIPER: Ingen.

VINDUER: Ingen.

DØRER: ! dobbelt labankdør.

GRUNNPLAN:




NØDVENDIG RESTAURERING: Båthuset er i god stand og trenger ingen restaurering.

KOSTNADOVERSLAG: Ingen.


VURDERING: Båthuset er nylig restaurert. Det inngår i et verneverdig anlegg og må bevares.




Båthus ved Haldammen, sett fra sør



Båthus ved Haldammen, sett fra nord



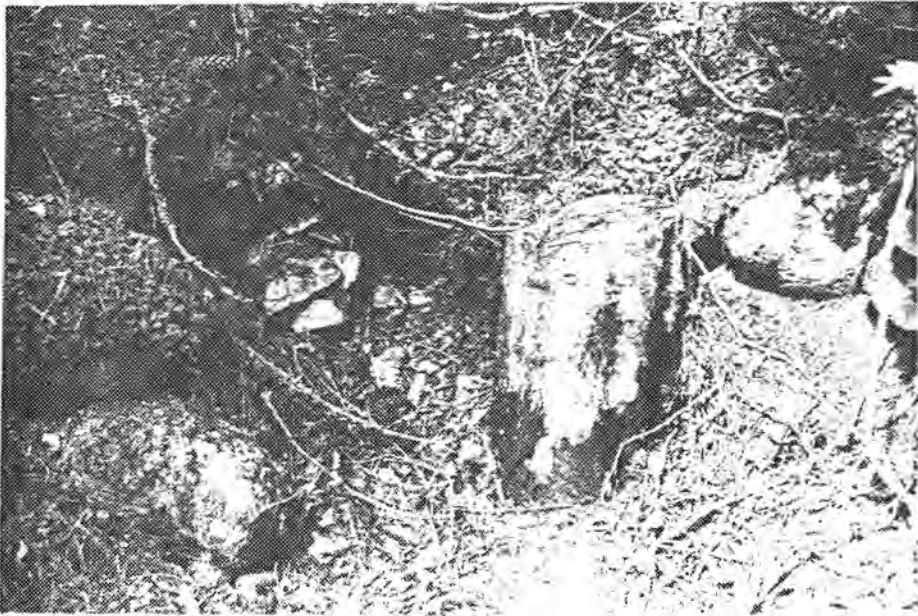
Gapahuk ved Haldammen, sett fra vest



Gapahuk ved Haldammen, sett fra øst



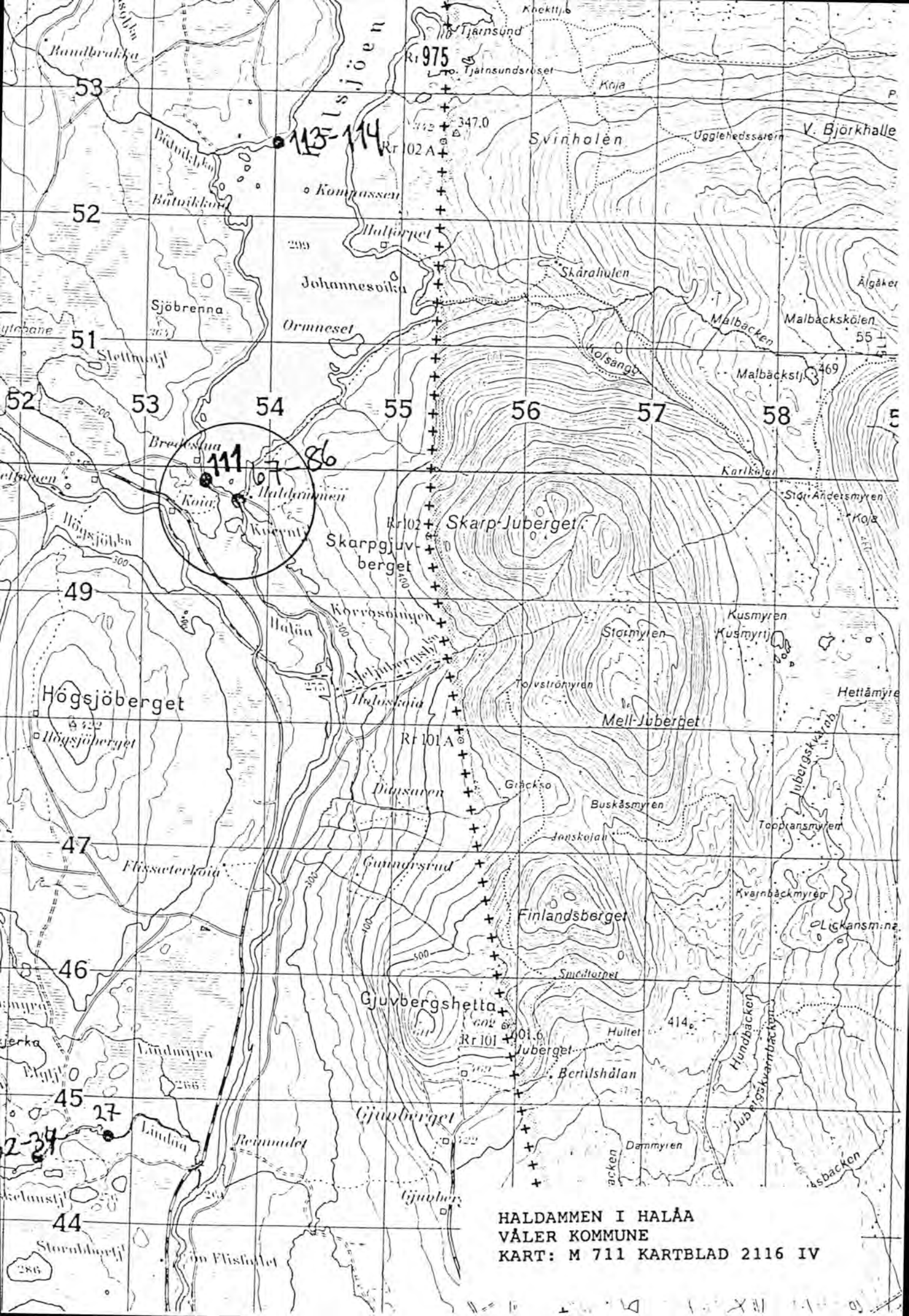
Tjæremile ved Haldammen



Tjæremile ved Haldammen



Tuft av det gamle båthuset, sett fra nord



HALDAMMEN I HALÅA
 VÅLER KOMMUNE
 KART: M 711 KARTBLAD 2116 IV

REGISTRERINGSSKJEMA, FLØTERANLEGG I HEDMARK FYLKE.

GENERELLE OPPLYSNINGER

SKJEMA NR: 115

REG. NR. I PROSJEKTRAPPORT 1991: 95

KOMMUNE NR.: 0426

KOMMUNE NAVN: Våler

NAVN: Steindammen

VASSDRAG: Halåa

KARTREFERANSE: 347700/6764100

MATRIKKELBETEGNELSE:

GNR: 86

BNR: 1

GRUNNEIER:

FOTOHENVISNING.

Filmnr.: 22

Negativnr.: 2 - 18

ANLEGGET OMFATTER:

Dam	1	Båthus	
Skådam		Uthus	
Koie	2	Annet	1

ATKOMST: Anlegget liggre 500 - 600 meter fra bilveg.

GENERELL VURDERING AV ANLEGGET: Halåa er i prosjektrapport 1991 klassifisert kategori 2 (verneverdige vassdrag). Steindammen er en forholdsvis stor nåledam. I tillegg består anlegget av to koier og en stall. Den ene av koiene er en dobbeltkoie som har høy verneverdi. Den andre koia er en enkelt bindingsverkskoie. Stallen må ansees som en ruin. Anlegget er verneverdig. Dam og dobbeltkoien bør prioriteres. Gjenoppføring av stallen kan prioriteres lavere.

BESKRIVELSE FLØTNINGSINNRETNINGER

TYPE:

Settdam Nåledam Lukedam Skådam Annet

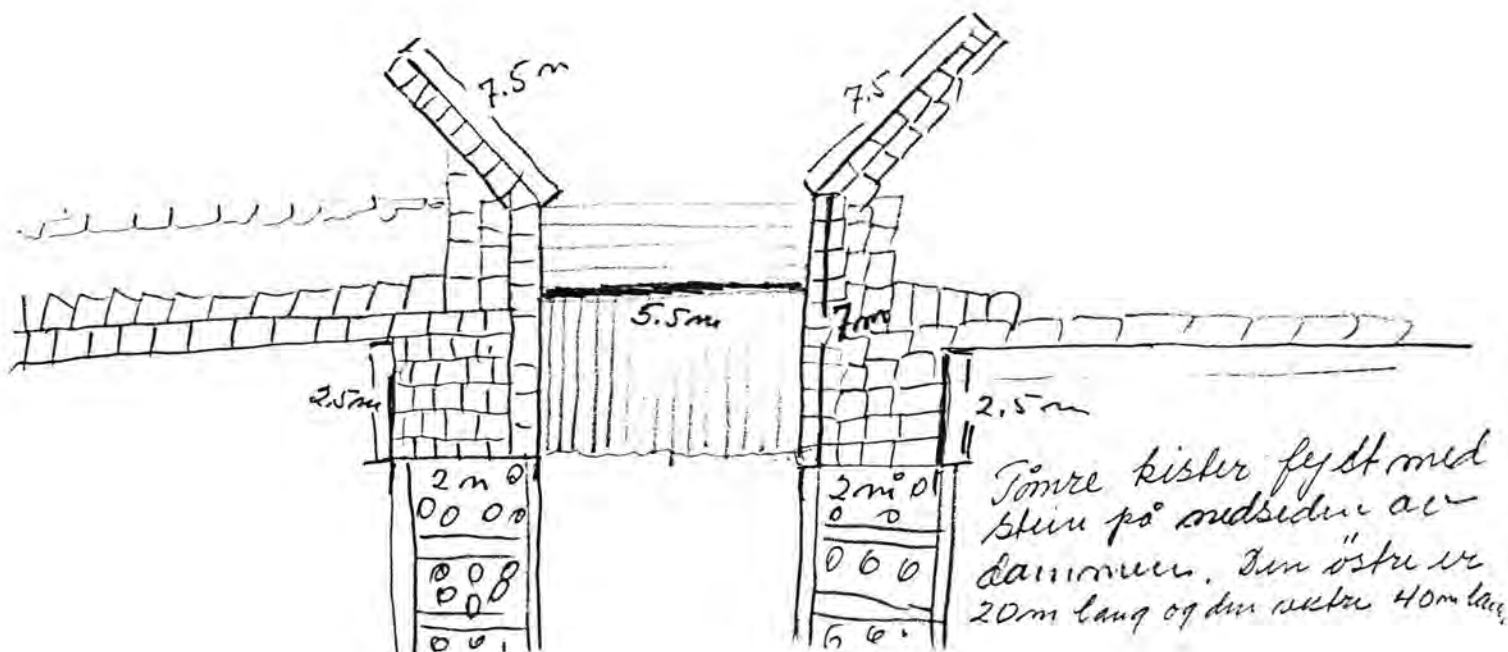
Annet:

DATERING: Datering er ikke kjent.

OMBYGGING/RESTAURERING: Dammen har ikke vært ombygd.

OBJEKTETS PLASSERING I TERRENGET (utforming av damarmene, utforming av damkar etc.): Dammen er plassert mellom to høydedrag. Damkarene er murt opp av kilt stein. Av damarmene er ca. 25 meter murt opp av kilt stein, resten av armene omkring 75 meter til hver side er laget av grus og stein.

RISS MED MÅL:



VURDERING AV TILSTAND:

A: Objektet er funksjonsdyktig:


B: Objektet kan settes i funksjonsdyktig stand:

C: Objektet kan ikke settes i funksjonsdyktig stand:

NØDVENDIG RESTAURERING:

KOSTNADSOVERSLAG:

VURDERING AV OBJEKTET: Steinmurene i dammen er i god stand. Derimot er det påkrevet med omfattende restaurering av trekonstruksjonene i anlegget. Steindammen er en forholdsvis stor nåledam. Anlegget er verneverdig og bør prioriteres.




Steindammen, sett fra sør



Steindammen, sett fra vest



Skådamsdam, sett fra nord/vest



Detalj av damkar, sett fra øst

BESKRIVELSE BYGNINGER

BYGNINGSTYPE:

Koie	<input checked="" type="checkbox"/>	Båthus	<input type="checkbox"/>
Stall	<input type="checkbox"/>	Uthus	<input type="checkbox"/>
Do	<input type="checkbox"/>	Annet	<input type="checkbox"/>

Annet:

 BELIGGENHET: Koia ligger ca. 80 meter øst for dammen.

 DATERING: Datering er ikke kjent.

 FUNDAMENT/GRUNNMUR: Laftesteiner.

 VEGGKONSTRUKSJON: Lafteverk.

 UTVENDIG KLEDNING: Ingen.

 INNVENDIG KLEDNING: Ingen.

TAK, TAKFORM, TAKKONSTRUKSJON, TAKTEKKINGSMATERIALE:

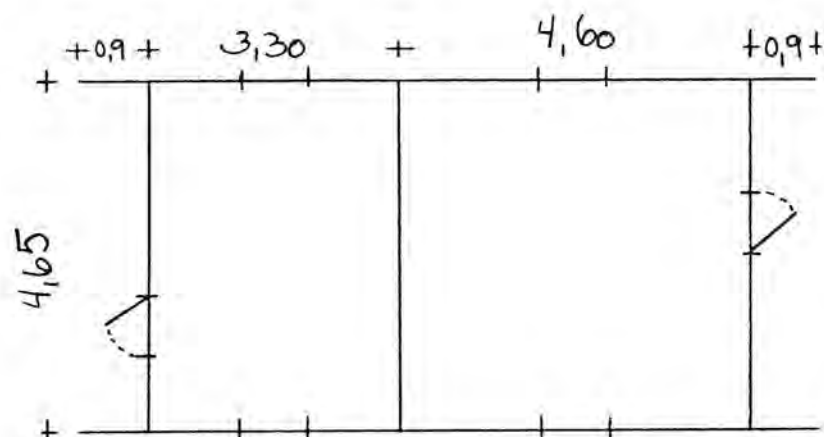
 Sadeltak, åstak, bølgeblikkplater.

 PIPER: 1 pipe murt av naturstein.

 VINDUER: 4 et rams vinduer med 6 ruter i hver ramme.

 DØRER: 2 labankdører.

GRUNNPLAN:



NØDVENDIG RESTAURERING: Nye takåser på ene siden, nytt tømmer i en gavl og langvegg. Nye bølgeblikkplater, nytt vindu, samt hengsling av dør.

KOSTNADOVERSLAG:

Tømmer	kr. 9 600,-
Materialer	kr. 8 200,-
Vindu	kr. 2 200,-
Spiker, skruer etc.	kr. 1 200,-
Transport	kr. 2 100,-
Lønn 38 dagsverk	kr. 27 400,-
Totalt kostnadoverslag	kr. 50 700,-
=====	

VURDERING: Koia er en av de meget få bevarte dobbeltkoiene i dette distriktet. Som bygningstype må denne dobbeltkoia tillegges høy verneverdi og bør bevares. I tillegg utgjør den også en viktig del av helheten i miljøet rundt Steindammen. Koia bør prioriteres.



Koie ved Steindammen, sett fra øst



Koie ved Steindammen, sett fra nord/øst



Koie ved Steindammen, sett fra sør/vest



Koie ved Steindammen, sett fra vest

BESKRIVELSE BYGNINGER

BYGNINGSTYPE:

Koie	<input checked="" type="checkbox"/>	Båthus	<input type="checkbox"/>
Stall	<input type="checkbox"/>	Uthus	<input type="checkbox"/>
Do	<input type="checkbox"/>	Annet	<input type="checkbox"/>

Annet:

BELIGGENHET: Koia ligger ca. 60 meter øst for dammen.

DATERING: Koia er bygd etter 1950.

FUNDAMENT/GRUNNMUR: Pilarer av naturstein.

VEGGKONSTRUKSJON: Bindingsverk.

UTVENDIG KLEDNING: Ingen.

INNVENDIG KLEDNING: Tak : panel. Vegger : panel. Gulv : gulvbord.

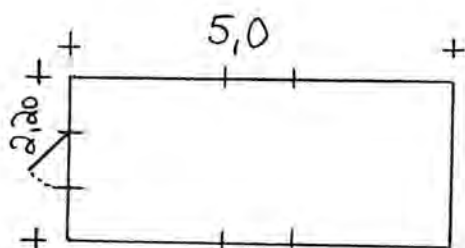
TAK, TAKFORM, TAKKONSTRUKSJON, TAKTEKKINGSMATERIALE:

Sadeltak, sperrer, papp.

PIPER: 1 pipe murt av naturstein

VINDUER: 1 et rams vindu med 6 ruter i rammen.

DØRER: 1 fyllingsdør kledd med panel.

GRUNNPLAN:

NØDVENDIG RESTAURERING: Nytt undertak og bølgeblikkplater.
Restaurering av murpipa.

KOSTNADOVERSLAG:

Materialer	kr. 7 900,-
Spiker, skruer etc.	kr. 800,-
Transport	kr. 1 400,-
Lønn 6 dagsverk	kr. 4 400,-
Totalt kostnadoverslag	kr. 14 500,-

=====

VURDERING: Koia utgjør en del av miljøet i tilknytning til Steindammen. Den bør derfor bevares.

BESKRIVELSE BYGNINGER

BYGNINGSTYPE:

Koie	<input type="checkbox"/>	Båthus	<input type="checkbox"/>
Stall	<input checked="" type="checkbox"/>	Uthus	<input type="checkbox"/>
Do	<input type="checkbox"/>	Annet	<input type="checkbox"/>

Annet:

 BELIGGENHET: Stallen ligger ca. 90 meter øst for dammen.

 DATERING: Stallen er fra 1900 - 1924.

 FUNDAMENT/GRUNNMUR: Laftesteiner.

 VEGGKONSTRUKSJON: Lafteverk.

 UTVENDIG KLEDNING: Ingen.

 INNVENDIG KLEDNING: Ingen.

TAK, TAKFORM, TAKKONSTRUKSJON, TAKTEKKINGSMATERIALE:

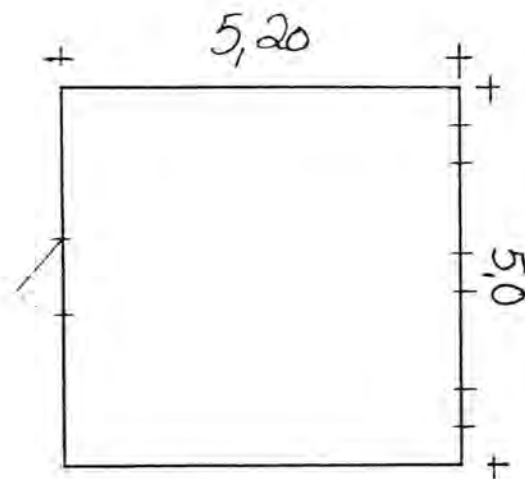
 Sadeltak, åstak.

 PIPER: Ingen.

 VINDUER: 3 vinduer.

 DØRER: 1 labankdør.

GRUNNPLAN:



NØDVENDIG RESTAURERING: Stallen er totalt oppråtnet. Restaurering vil innebære full gjenoppbygging.

KOSTNADOVERSLAG:


Tømmer	kr. 23 500,-
Materialer	kr. 18 500,-
Vinduer	kr. 7 300,-
Spiker, skruer etc.	kr. 4 400,-
Transport	kr. 3 200,-
Lønn 100 dagsverk	kr. 72 200,-

<u>Totalt kostnadsoverslag</u>	<u>kr. 129 100,-</u>
=====	=====

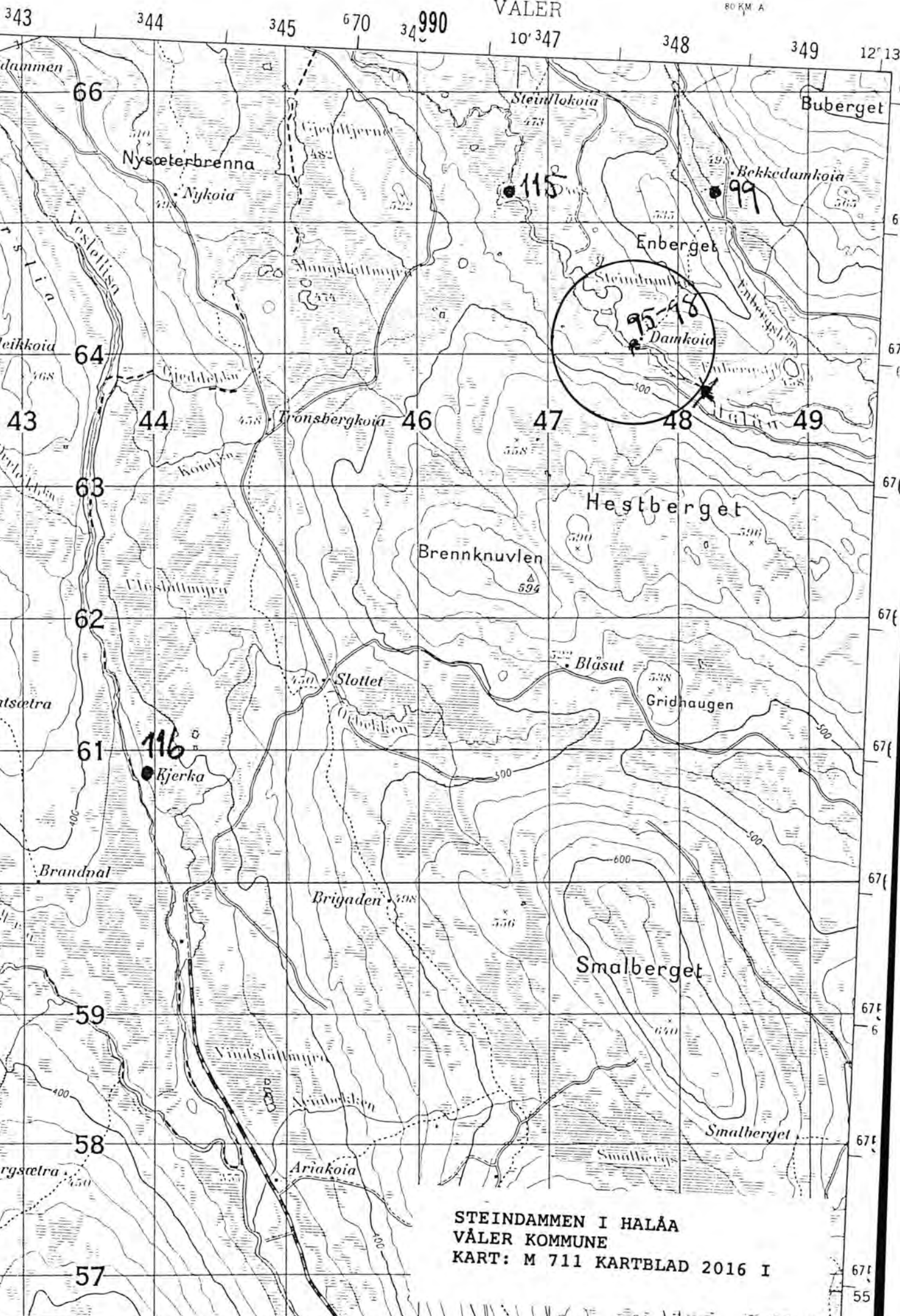
VURDERING: Stallen er en del av miljøet i tilknytning til Steindammen. Ved en restaurering av dette anlegget vil det ideelt sett være ønskelig at også stallen blir gjenoppbygget. Kostnadene ved dette er imidlertid så vidt store at det anbefales at oppbyggingen av stallen gis laveste prioritet blandt restaureringsarbeidene ved dette anlegget.



Stall ved Steindammen, sett fra sør



Stall ved Steindammen, sett fra nord/vest



STEINDAMMEN I HALÅA
 VÅLER KOMMUNE
 KART: M 711 KARTBLAD 2016 I

REGISTRERINGSSKJEMA, FLØTERANLEGG I HEDMARK FYLKE.

GENERELLE OPPLYSNINGER

SKJEMA NR: 116

REG. NR. I PROSJEKTRAPPORT 1991: 13

KOMMUNE NR.: 0426

KOMMUNE NAVN: Våler

NAVN: Storbronkdammen

VASSDRAG: Bronka

KARTREFERANSE: 644400/6737400

MATRIKkelBETEGNELSE:

GNR:

BNR:

GRUNNEIER:

FOTOHENVISNING.

Filmnr.: 16

Negativnr.: 14 - 32

ANLEGGET OMFATTER:

Dam	1	Båthus	
Skådam		Uthus	1
Koie	2	Annet	

ATKOMST: Det er bilveg helt frem til anlegget.

GENERELL VURDERING AV ANLEGGET: Bronka er i prosjektrapport 1991 klassifisert i kategori 2 (verneverdige vassdrag). Anlegget ved Storbronkdammen består også av to koier og en stall. Dammen og bygningene er i forholdsvis god stand. Anlegget representerer et komplett fløtermiljø i et verneverdig vassdrag og bør bevares. Det anbefales derfor at Storbronkdammen prioriteres.

BESKRIVELSE FLØTNINGSINNRETNINGER

TYPE:

Settdam Nåledam Lukedam Skådam Annet

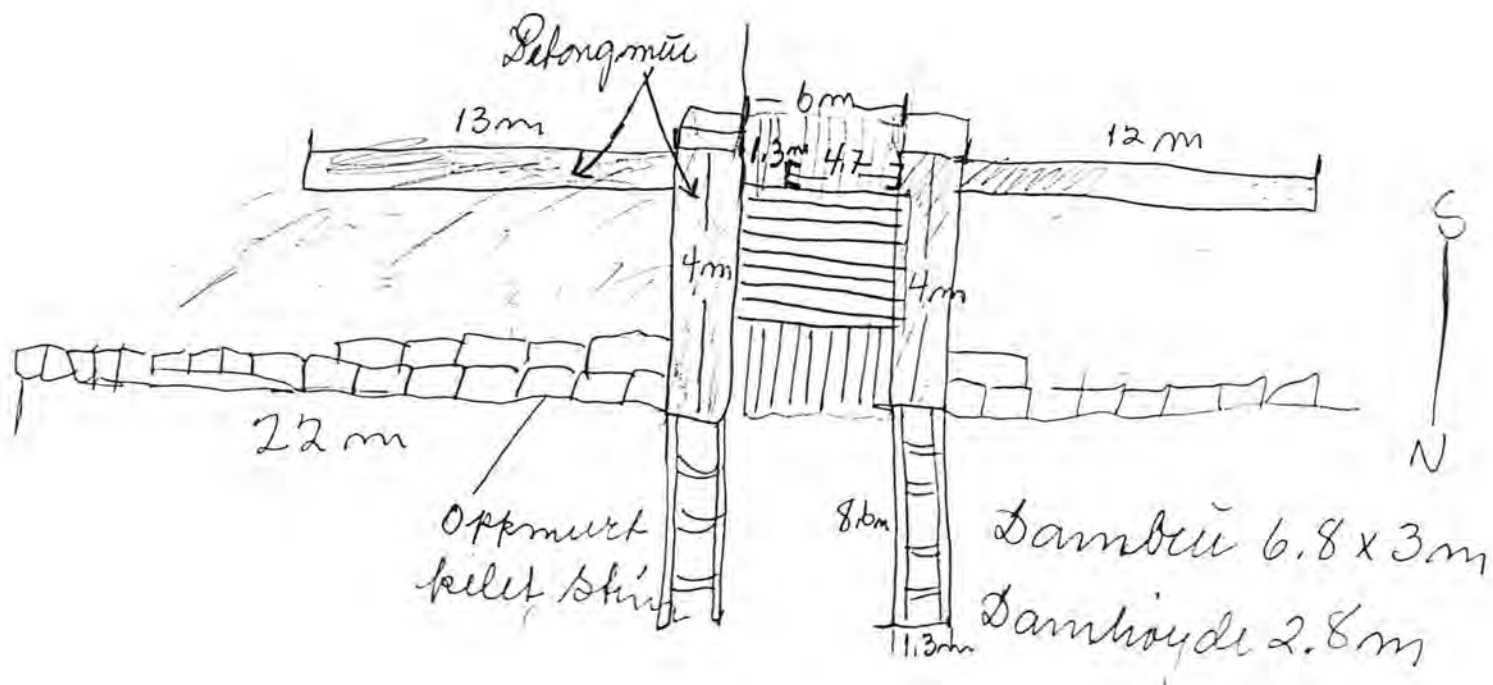
Annet:

DATERING: Datering er ikke kjent.

OMBYGGING/RESTAURERING: Dammen ble ombygd i 1956.

OBJEKTETS PLASSERING I TERRENGET (utforming av damarmene, utforming av damkar etc.): Dammen er plassert mellom to høydedrag. Damkar OG damarmene er murt opp av kilt stein, forsterket med betong.

RISS MED MÅL:



 VURDERING AV TILSTAND:

A: Objektet er funksjonsdyktig:

B: Objektet kan settes i funksjonsdyktig stand:

C: Objektet kan ikke settes i funksjonsdyktig stand:


x

 NØDVENDIG RESTAURERING: Nye nåler, rekkverk over dambrua. Nytt tømmer i skådammene.


 KOSTNADSOVERSLAG:

Tømmer	kr. 4 300,-
Materialer	kr. 6 200,-
Spiker, skruer etc.	kr. 400,-
Transport	kr. 800,-
Lønn 10 dagsverk	kr. 7 400,-
Total kostnadsoverslag	kr. 19 100,-
=====	

 VURDERING AV OBJEKTET: Storbronkdammen er en ordinær nåledam. Den er i forholdsvis god stand. Det er kun behov for mindre restaureringsarbeider. Bør prioriteres.



Storbronkdammen, sett fra sør



Storbronkdammen, sett fra nord/vest



Damarm/dambru, sett fra øst

Skådam, sett fra sør



BESKRIVELSE BYGNINGER

BYGNINGSTYPE:

Koie	<input checked="" type="checkbox"/>	Båthus	<input type="checkbox"/>
Stall	<input type="checkbox"/>	Uthus	<input type="checkbox"/>
Do	<input type="checkbox"/>	Annet	<input type="checkbox"/>

Annet:

BELIGGENHET: Koia ligger ca. 30 meter øst for dammen.

DATERING: Datering er ikke kjent.

FUNDAMENT/GRUNNMUR: Pilarer.

VEGGKONSTRUKSJON: Lafteverk.

UTVENDIG KLEDNING: Ingen.

INNVENDIG KLEDNING: Tak: panel, Vegger: panel, Gulv: gulvbord.

TAK, TAKFORM, TAKKONSTRUKSJON, TAKTEKKINGSMATERIALE:

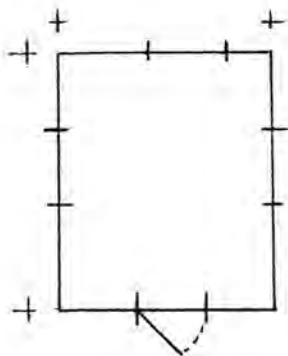
Sadeltak, åstak, bølgeblikkplater.

PIPER: 1 blikkpipe.

VINDUER: 3 to rams vinduer med 4 ruter i hver ramme.

DØRER: 1 fyllingsdør kledd med panel.

GRUNNPLAN:



NØDVENDIG RESTAURERING: Koia trenger ingen restaurering.

KOSTNADOVERSLAG: Ingen.

VURDERING: Koia er i god stand. Den bør bevares som en del av et fløteranlegg.



Damkoie ved Storbronkdammen, sett fra nord/øst



Damkoie ved Storbronkdammen, sett fra sør/vest

BESKRIVELSE BYGNINGER

BYGNINGSTYPE:

Koie	<input checked="" type="checkbox"/>	Båthus	<input type="checkbox"/>
Stall	<input type="checkbox"/>	Uthus	<input type="checkbox"/>
Do	<input type="checkbox"/>	Annet	<input type="checkbox"/>

Annet:

BELIGGENHET: Koia ligger 30 meter vest for dammen.

DATERING: Datering er ikke kjent.

FUNDAMENT/GRUNNMUR: Pilarer.

VEGGKONSTRUKSJON: Lafteverk.

UTVENDIG KLEDNING: Vedbygg og gavl: Tømmermannspanel.

INNSENDIG KLEDNING: Tak : panel. Vegger : panel. Gulv : gulvbord.

TAK, TAKFORM, TAKKONSTRUKSJON, TAKTEKKINGSMATERIALE:

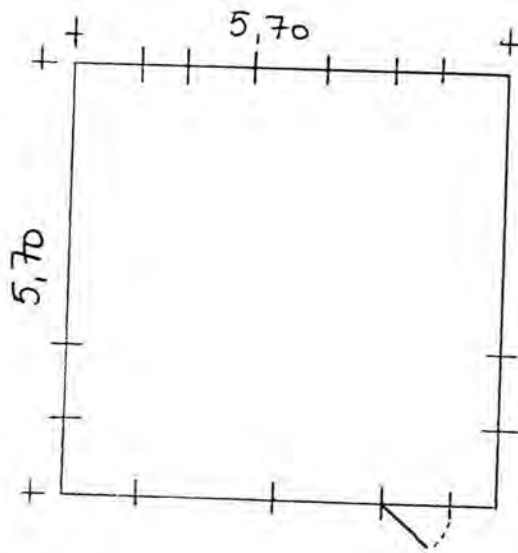
Sadeltak, åstak, bølgeblikkplater.

PIPER: 1 betongrør

VINDUER: 2 et rams vinduer med 12 ruter i hver ramme.

DØRER: 1 fyllingsdør kledd med panel.

GRUNNPLAN:



NØDVENDIG RESTAURERING: Koia trenger ingen restaurering.

KOSTNADOVERSLAG: Ingen.

VURDERING: Koia er i god stand og bør bevares som en del av et fløteranlegg.



Fløterkoie ved Storbronkdammen, sett fra nord/øst



Fløterkoie ved Storbronkdammen, sett fra sør/vest

BESKRIVELSE BYGNINGER

BYGNINGSTYPE:

Koie	<input type="checkbox"/>	Båthus	<input type="checkbox"/>
Stall	<input checked="" type="checkbox"/>	Uthus	<input type="checkbox"/>
Do	<input type="checkbox"/>	Annet	<input type="checkbox"/>

Annet:

 BELIGGENHET: Stallen ligger 40 meter vest for dammen.

 DATERING: Datering er ikke kjent.

 FUNDAMENT/GRUNNMUR: Laftesteiner.

 VEGGKONSTRUKSJON: Lafteverk.

 UTVENDIG KLEDNING: Ingen.

 INNVENDIG KLEDNING: Ingen.

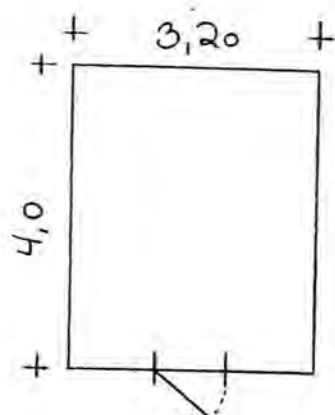
 TAK, TAKFORM, TAKKONSTRUKSJON, TAKTEKKINGSMATERIALE:
Sadeltak, åstak, bølgeblikkplater.

 PIPER: Ingen.

 VINDUER: Ingen.

 DØRER: 1 labankdør.

GRUNNPLAN:



NØDVENDIG RESTAURERING: Fjerne jord fra gavlveggen mot øst. Nytt undertak og nye mønepanner.

KOSTNADOVERSLAG:

Materialer	kr. 5 100,-
Spiker, skruer etc.	kr. 200,-
Transport	kr. 400,-
Lønn 1 dagsverk	kr. 800,-
<u>Totalt kostnadsoverslag</u>	<u>kr. 6 500,-</u>
=====	=====

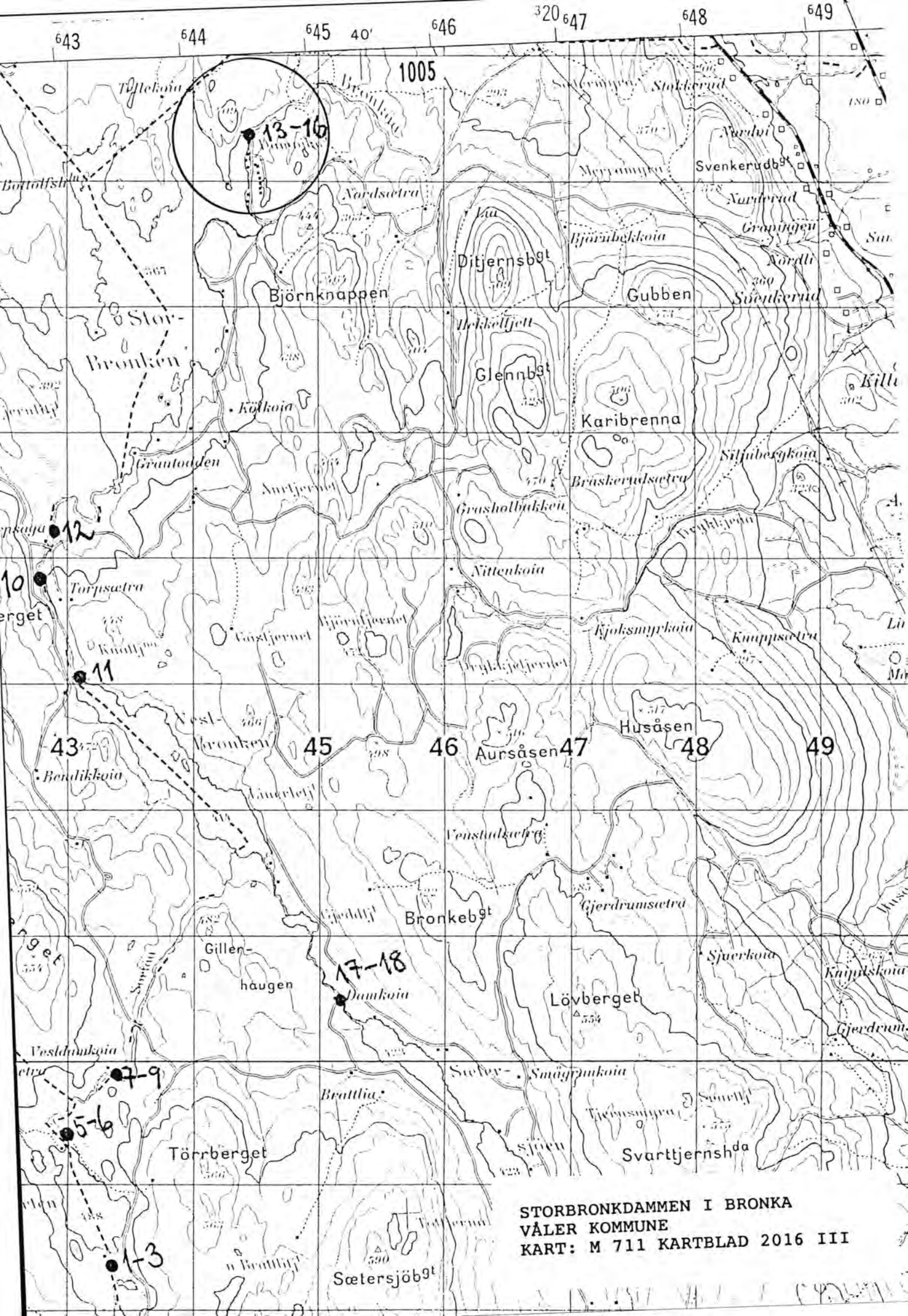
VURDERING: Stallen er i forholdsvis god stand og det er kun påkrevet med mindre restaureringsarbeider. Stallen bør settes i stand og bevares som en del av et fløteranlegg.



Stall (uthus), Storbronkdammen, sett fra vest



Stall (uthus), Storbronkdammen, sett fra øst



REGISTRERINGSSKJEMA, FLØTERANLEGG I HEDMARK FYLKE.

GENERELLE OPPLYSNINGER

SKJEMA NR: 117

REG. NR. I PROSJEKTRAPPORT 1991: 17

KOMMUNE NR.: 0426

KOMMUNE NAVN: Våler

NAVN: Sætersjødammen

VASSDRAG: Bronka

KARTREFERANSE: 645200/6730500

MATRIKKELBETEGNELSE:

GNR:

BNR:

GRUNNEIER:

FOTOHENVISNING.

Filmmr.: 17

Negativnr.: 8 - 17

ANLEGGET OMFATTER:

Dam

1

Båthus

Skådam

Uthus

Koie

1

Annet

ATKOMST: Det er bilveg helt frem til anlegget.

GENERELL VURDERING AV ANLEGGET: Bronka er i prosjektrapport 1991 klassifisert i kategori 2 (verneverdige vassdrag). Sæterlisjødammen med koie er i meget god stand. Det er ikke behov for restaurering. Anlegget er bevaringsverdig.

BESKRIVELSE FLØTNINGSINNRETNINGER

TYPE:

Settdam Nåledam Lukedam Skådam Annet

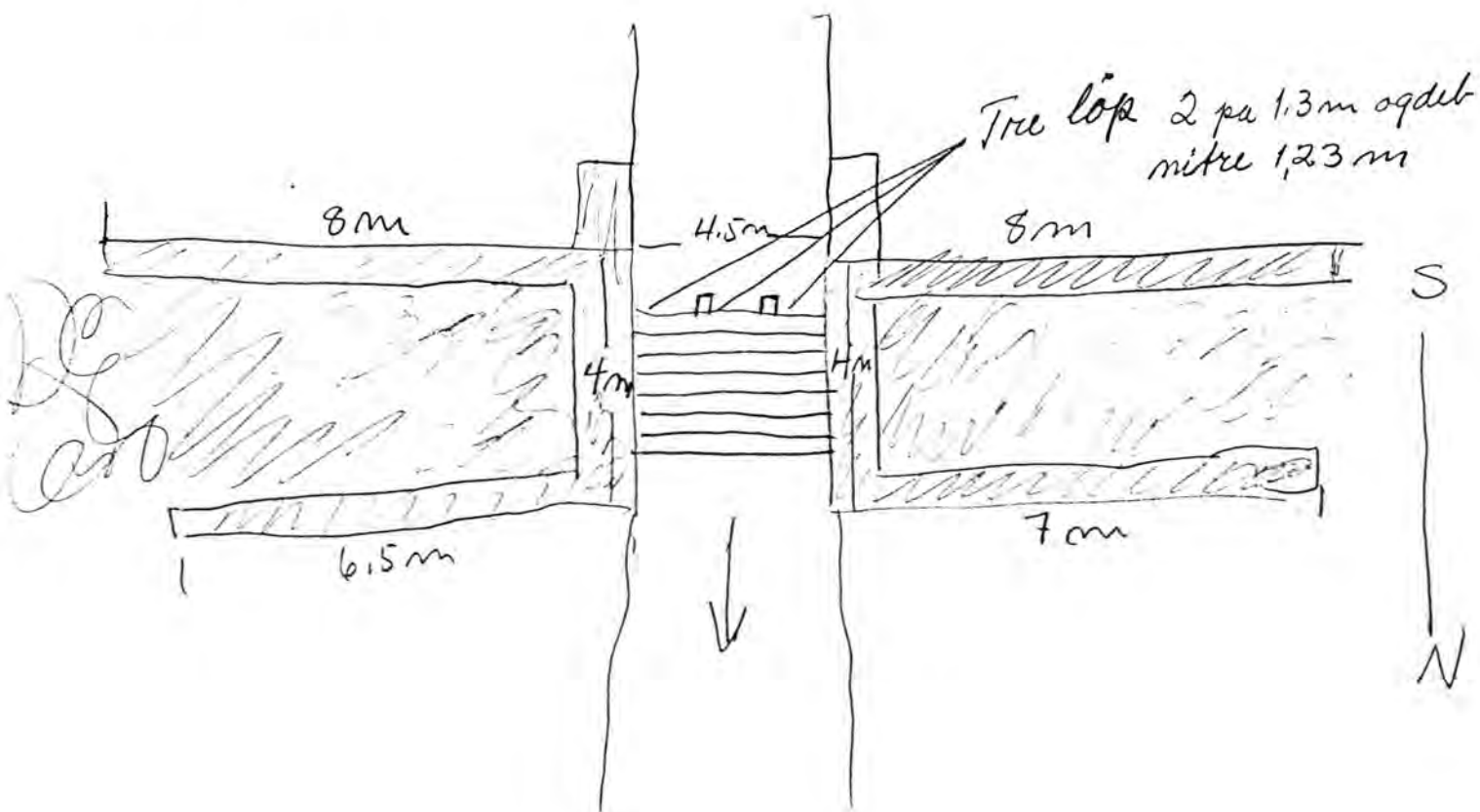
Annet:

DATERING: Dammen er fra 1956.

OMBYGGING/RESTAURERING: Dammen har ikke vært ombygd.

OBJEKTETS PLASSERING I TERRENGET (utforming av damarmene, utforming av damkar etc.): Dammen er plassert mellom to høydedrag. Damkar og damarmene er oppført i betong. Den vestre damarmen er ca. 20 -25 meter lang og den østre damarmen er ca. 33 meter lang.

RISS MED MÅL:



VURDERING AV TILSTAND:

A: Objektet er funksjonsdyktig:

x

B: Objektet kan settes i funksjonsdyktig stand:

C: Objektet kan ikke settes i funksjonsdyktig stand:


NØDVENDIG RESTAURERING: Dammen trenger ingen restaurering.

KOSTNADSOVERSLAG: Ingen.

VURDERING AV OBJEKTET: Dammen er i god stand og utgjør et viktig element i kulturlandskapet langs Bronka-vassdraget. Dammen bør bevares.



Setersjødammen, sett fra nord/øst



Setersjødammen, sett fra sør

BESKRIVELSE BYGNINGER

BYGNINGSTYPE:

Koie	<input checked="" type="checkbox"/>	Båthus	<input type="checkbox"/>
Stall	<input type="checkbox"/>	Uthus	<input type="checkbox"/>
Do	<input type="checkbox"/>	Annet	<input type="checkbox"/>

Annet:

BELIGGENHET: Koia ligger ca. 60 meter vest for dammen.

DATERING: Datering er ikke kjent.

FUNDAMENT/GRUNNMUR: Betong/pilarer.

VEGGKONSTRUKSJON: Koia : lafteverk. Tilbygg : bindingsverk.

UTVENDIG KLEDNING: Tilbygg: Tømmermannspanel.

INNVENDIG KLEDNING: Tak: panel, Vegger: panel, Gulv: gulvbord.

TAK, TAKFORM, TAKKONSTRUKSJON, TAKTEKKINGSMATERIALE:

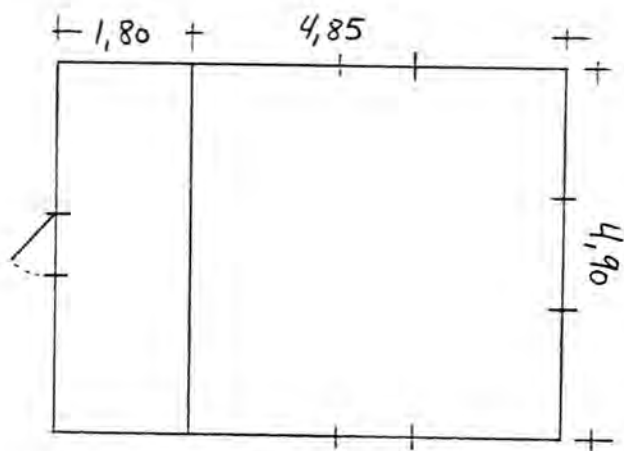
Sadeltak, åstak, bølgeblikkplater.

PIPER: 1 blikkpipe.

VINDUER: 2 to rams vinduer med 2 ruter i hver ramme.
1 tre rams vindu med 2 ruter i hver ramme.

DØRER: 1 fyllingsdør kledd med panel.


GRUNNPLAN:



NØDVENDIG RESTAURERING: Koia trenger ingen restaurering.

KOSTNADOVERSLAG: Ingen.

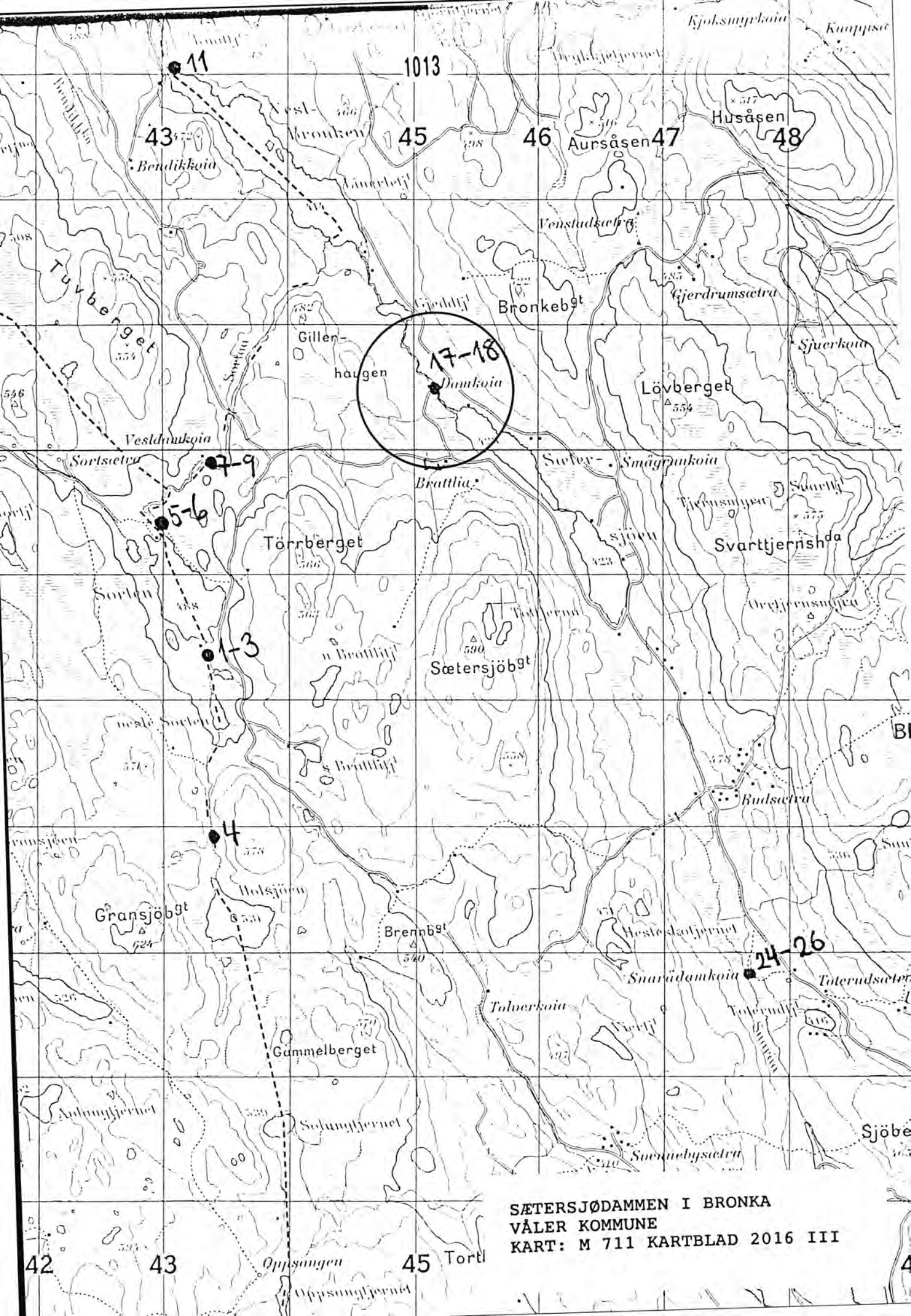
VURDERING: Koia er i god stand og utgjør et element i miljøet rundt dammen.



Koie ved Sætersjødammen, sett fra nord



Koie ved Sætersjødammen, sett fra sør



11

1013

43

45

46

Aursåsen 47

Husåsen 48

17-18
Damkoia

7-9

5-6

1-3

4

24-26

SÆTERSJØDAMMEN I BRONKA
VÅLER KOMMUNE
KART: M 711 KARTBLAD 2016 III

42

43

45

4

REGISTRERINGSSKJEMA, FLØTERANLEGG I HEDMARK FYLKE.

GENERELLE OPPLYSNINGER

SKJEMA NR: 118

REG. NR. I PROSJEKTRAPPORT 1991: 7

KOMMUNE NR.: 0426

KOMMUNE NAVN: Våler

NAVN: Veltdammen

VASSDRAG: Bronka

KARTREFERANSE: 643400/6729900

MATRIKkelBETEGNELSE:

GNR:

BNR:

GRUNNEIER:

FOTOHENVISNING.

Filmnr.: 16
17Negativnr.: 33 - 37
2 - 7

ANLEGGET OMFATTER:

Dam

1

Båthus

Skådam

Uthus

Koie

1

Annet

1

ATKOMST: Anlegget ligger ca. 500 meter fra bilveg.

GENERELL VURDERING AV ANLEGGET: Bronka er i prosjektrapport 1991 klassifisert i kategori 2 (verneverdige vassdrag). Veltdammen har vært en ordinær nåledam hvor det er behov for omfattende restaurering. Anlegget består også av koie og utedo. Disse er i forholdsvis god stand. Veltdammen er ikke blandt de høyest prioriterte anleggene langs Bronka.

BESKRIVELSE FLØTNINGSINNRETNINGER

TYPE:

Settdam Nåledam Lukedam Skådam Annet

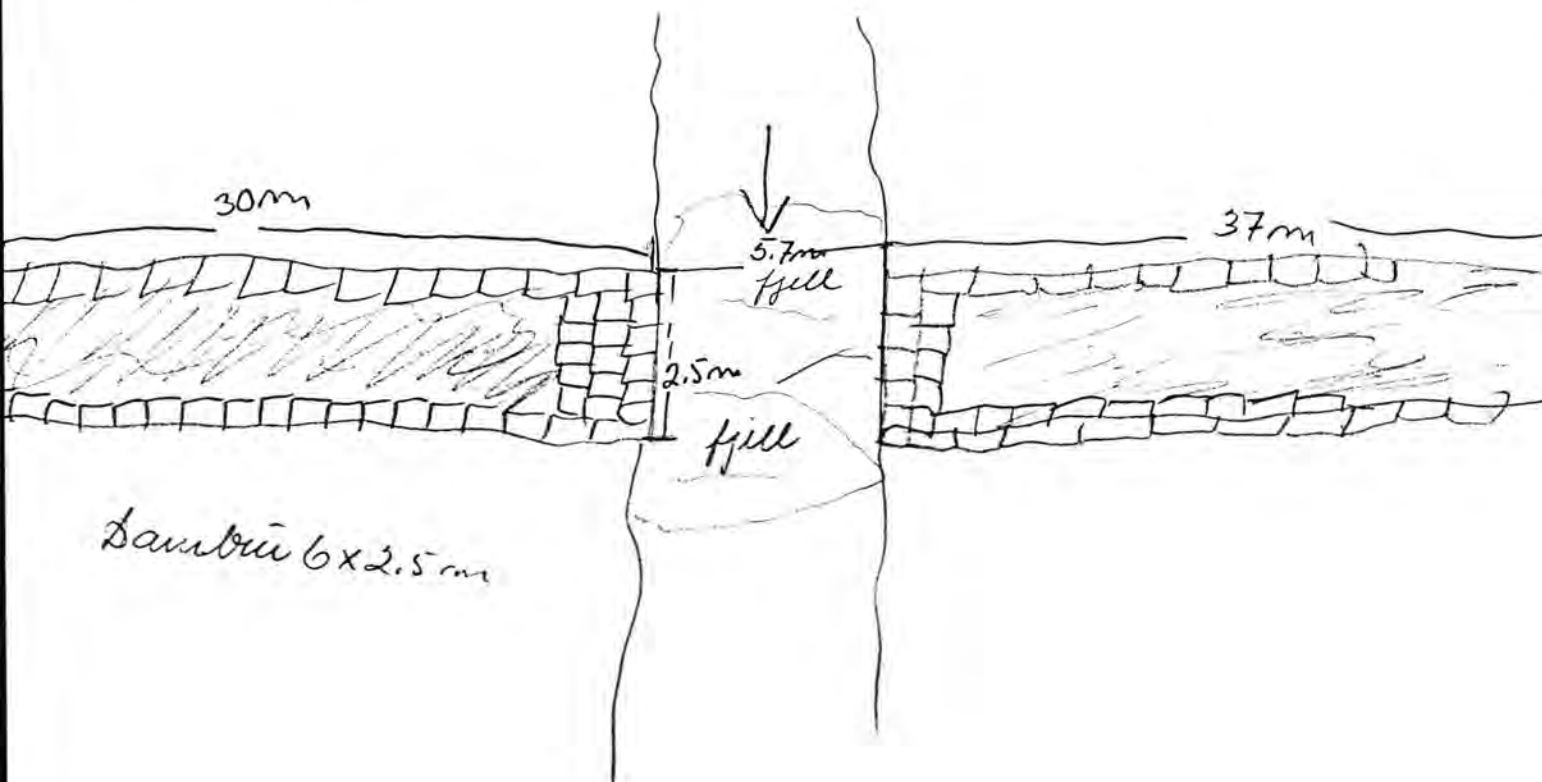
Annet:

DATERING: Datering er ikke kjent.

OMBYGGING/RESTAURERING: Dammen har ikke vært ombygd.

OBJEKTETS PLASSERING I TERRENGET (utforming av damarmene, utforming av damkar etc.): Dammen er plassert mellom to høydedrag. Damkar og damarmene er bygget opp av naturstein.

RISS MED MÅL:



 VURDERING AV TILSTAND:

A: Objektet er funksjonsdyktig:

B: Objektet kan settes i funksjonsdyktig stand:

C: Objektet kan ikke settes i funksjonsdyktig stand:

x

 NØDVENDIG RESTAURERING: Ny dambru, nytt damgulv og nye nåler.

 KOSTNADSOVERSLAG:

Tømmer	kr. 16 700,-
Materialer	kr. 8 300,-
Spiker, skruer etc.	kr. 800,-
Transport	kr. 2 200,-
Lønn 65 dagsverk	kr. 46 900,-
Total kostnadsoverslag	kr. 74 900,-
=====	

 VURDERING AV OBJEKTET: Damkar og damarmer er oppført i stein og trenger ingen restaurering. Skal dammen settes i funksjonsdyktig stand er det påkrevet å bygge opp igjen samtlige trekonstruksjoner. Dette medfører store restaureringskostnader. Det kan derfor være et alternativ å kun bygge opp igjen dambrua, som vil medføre en kostnad på kr. 10 000. Da dammen er en del av et verneverdig vassdrag, bør den bevares.



Veltdammen, sett fra øst



Veltdammen, sett fra nord/vest

BESKRIVELSE BYGNINGER

BYGNINGSTYPE:

Koie	<input checked="" type="checkbox"/>	Båthus	<input type="checkbox"/>
Stall	<input type="checkbox"/>	Uthus	<input type="checkbox"/>
Do	<input type="checkbox"/>	Annet	<input type="checkbox"/>

Annet:

BELIGGENHET: Koia ligger 70 meter nord/vest for dammen.

DATERING: Datering er ikke kjent.

FUNDAMENT/GRUNNMUR: Laftesteiner.

VEGGKONSTRUKSJON: Lafteverk.

UTVENDIG KLEDNING: Ingen.

INNVENDIG KLEDNING: Gulv : jordgulv.

TAK, TAKFORM, TAKKONSTRUKSJON, TAKTEKKINGSMATERIALE:

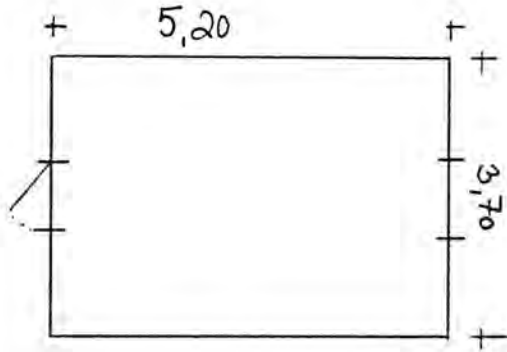
Sadeltak, åstak, torvtak.

PIPER: Ljørkoie.

VINDUER: 1 et rams vindu med 4 ruter i rammen.

DØRER: 1 labankdør.

GRUNNPLAN:



NØDVENDIG RESTAURERING: Koia er i god stand og trenger ingen restaurering.

KOSTNADOVERSLAG: Ingen.

VURDERING: Koia bør bevares som et element i kulturlandskapet langs Bronka.



Koie ved Veltdammen, sett fra nord



Koie ved Veltdammen, sett fra sør

BESKRIVELSE BYGNINGER

BYGNINGSTYPE:

Koie	<input type="checkbox"/>	Båthus	<input type="checkbox"/>
Stall	<input type="checkbox"/>	Uthus	<input type="checkbox"/>
Do	<input checked="" type="checkbox"/>	Annet	<input type="checkbox"/>

Annet:

BELIGGENHET: Doen ligger 100 meter nord for dammen.

DATERING: Datering er ikke kjent.

FUNDAMENT/GRUNNMUR: Naturstein.

VEGGKONSTRUKSJON: Bindingsverk.

UTVENDIG KLEDNING: Låvepanel.

INNVENDIG KLEDNING: Ingen.

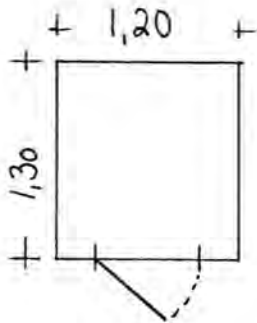
TAK, TAKFORM, TAKKONSTRUKSJON, TAKTEKKINGSMATERIALE:

Pulttak, sperrer, bordtak.

PIPER: Ingen.

VINDUER: Ingen.

DØRER: 1 labankdør.

GRUNNPLAN:

NØDVENDIG RESTAURERING: Nytt tak, samt hengsle døren.

KOSTNADOVERSLAG:


Materialer	kr.	800,-
Spiker, skruer etc.	kr.	100,-
Transport	kr.	200,-
Lønn 1 dagsverk	kr.	800,-

Totalt kostnadsoverslag kr. 1 900,-
=====

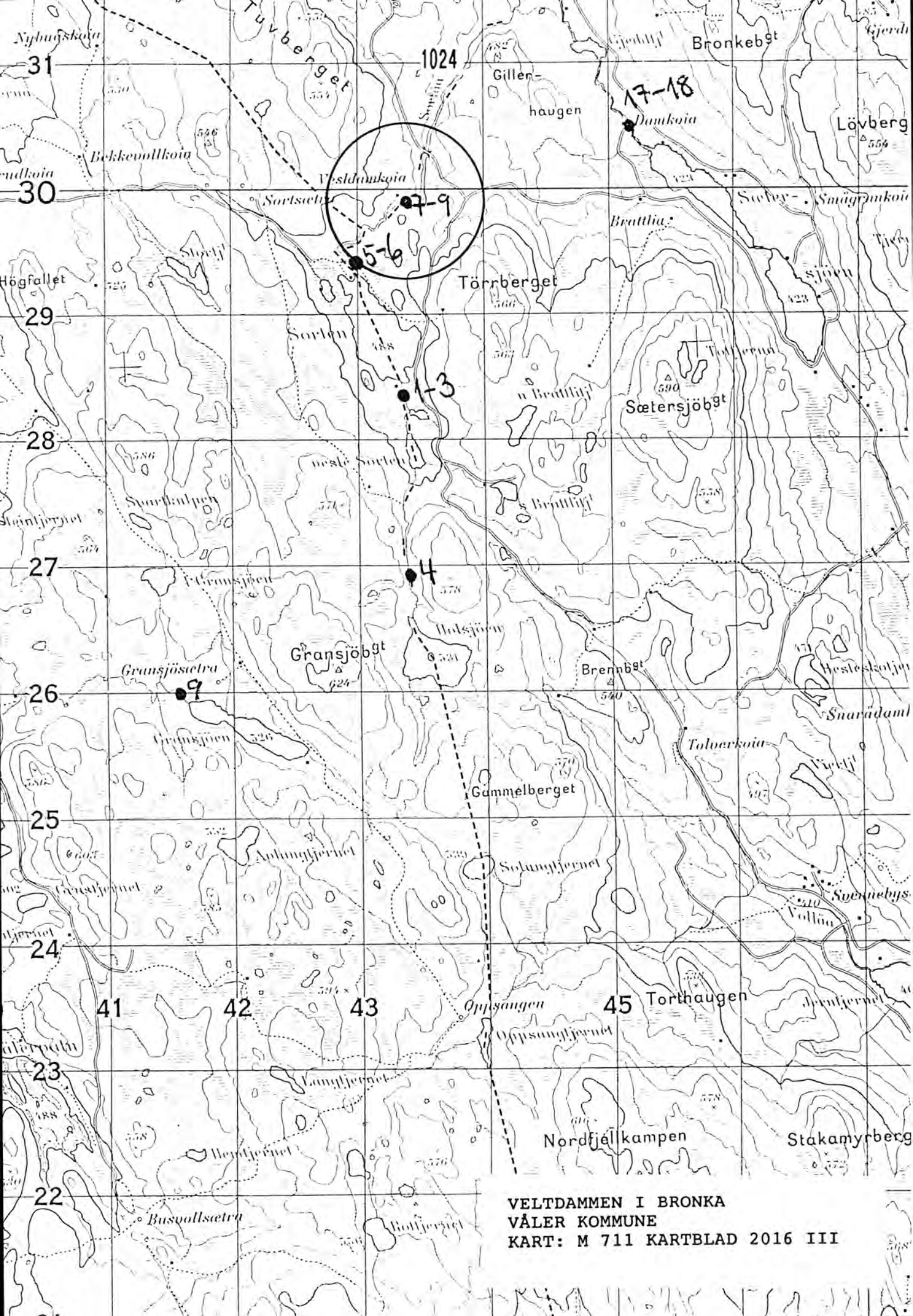
VURDERING: Doen er en del av bygningsmiljøet ved Veltdammen og bør bevares.



Do ved Veltdammen, sett fra øst



Do ved Veltdammen, sett fra vest



VELTDAMMEN I BRONKA
VÅLER KOMMUNE
KART: M 711 KARTBLAD 2016 III

REGISTRERINGSSKJEMA, FLØTERANLEGG I HEDMARK FYLKE.

GENERELLE OPPLYSNINGER

SKJEMA NR: 119

REG. NR. I PROSJEKTRAPPORT 1991: 19

KOMMUNE NR.: 0426

KOMMUNE NAVN: Våler

NAVN: Sætermyrdammen

VASSDRAG: Bronka

KARTREFERANSE: 646800/6738100

MATRIKKELBETEGNELSE:

GNR:

BNR:

GRUNNEIER:

FOTOHENVISNING.

Filmnr.: 17

Negativnr.: 18 - 28

ANLEGGET OMFATTER:

Dam

2

Båthus

Skådam

Uthus

Koie

1

Annet

ATKOMST: Anlegget ligger ca. 200 meter fra bilveg.

GENERELL VURDERING AV ANLEGGET: Bronka er i prosjektrapport 1991 klassifisert i kategori 2 (verneverdige vassdrag). Anlegget ved Sætermyrdammen består av en nåledam og en atthaldsdam. Disse er begge å anse som ruin. I tillegg består anlegget av en koie som er i god stand. Det anbefales ikke at anlegget restaureres.

BESKRIVELSE FLØTNINGSINNRETNINGER

TYPE:

Settdam Nåledam Lukedam Skådam Annet

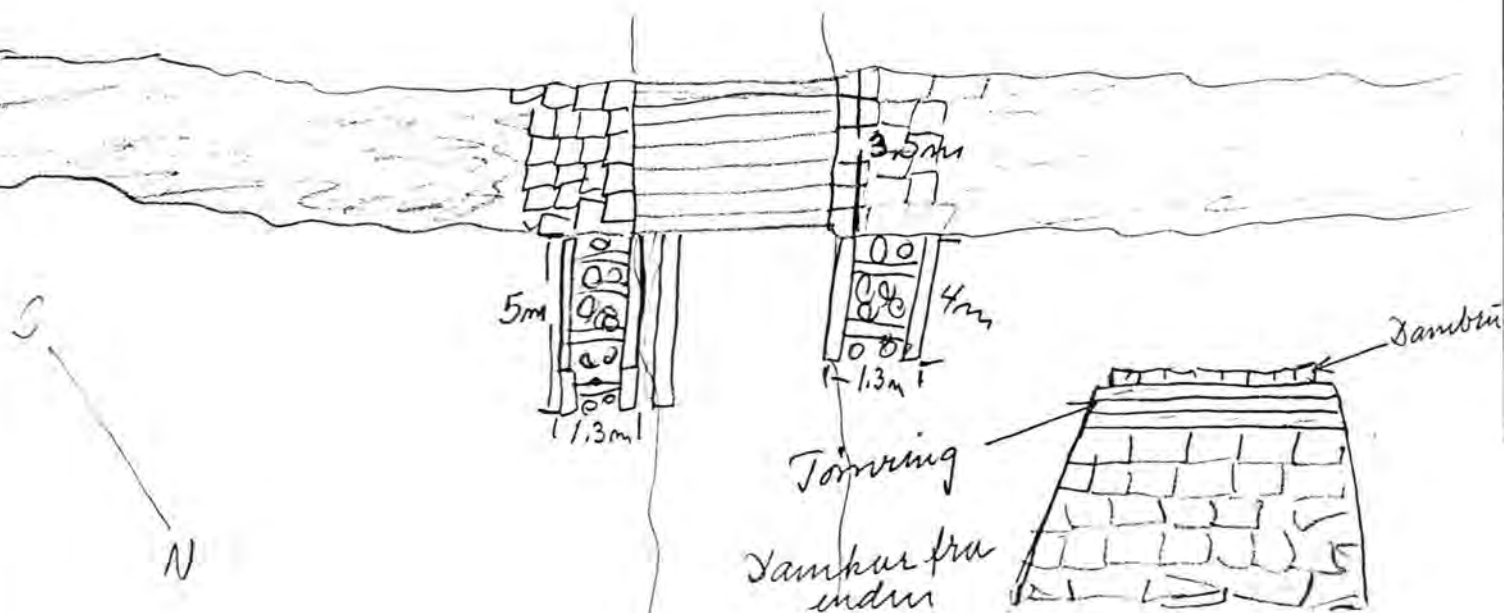
Annet:

DATERING: Dammen er bygd på 1800-tallet.

OMBYGGING/RESTAURERING: Dammen har ikke vært ombygd.

OBJEKTETS PLASSERING I TERRENGET (utforming av damarmene, utforming av damkar etc.): Dammen er plassert i et myrområde mellom to høydedrag. Damkarene er murt opp av kilt stein. Damarmene er laget av jord og stein. Den nordre damarmen er ca. 18 meter lang og den søndre er ca. 90 meter lang.

RISS MED MÅL:



VURDERING AV TILSTAND:

A: Objektet er funksjonsdyktig:

B: Objektet kan settes i funksjonsdyktig stand:

C: Objektet kan ikke settes i funksjonsdyktig stand:

x
x

NØDVENDIG RESTAURERING: Det er påkrevet med en fullstendig gjenoppbygging av dammen, da den ligger som en ruin.

KOSTNADSOVERSLAG: Det er ikke utarbeidet kalkyle for restaureringskostnadene for dette anlegget. Damkar, damarmer samt alle trekonstruksjonene må bygges opp på nytt.

VURDERING AV OBJEKTET: Dammen er å anse som ruin. Restaurering anbefales ikke.



Rest av Sätermyrdammen, sett fra vest



Detalj av damkar, sett fra øst

BESKRIVELSE FLØTNINGSINNRETNINGER

TYPE:

Settdam Nåledam Lukedam Skådam Annet

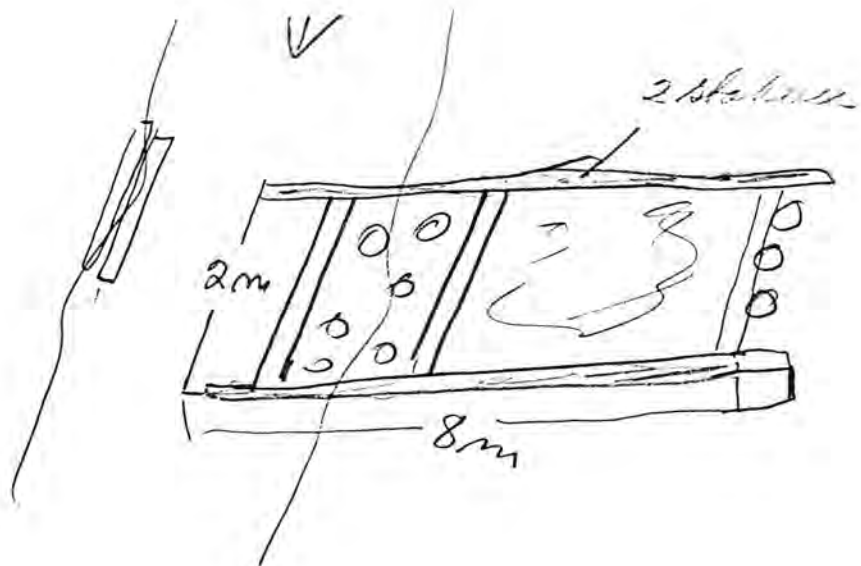
Annet: Atthaldsdam.

DATERING: Datering er ikke kjent.

OMBYGGING/RESTAURERING: Dammen har ikke vært ombygd.

OBJEKTETS PLASSERING I TERRENGET (utforming av damarmene, utforming av damkar etc.): Dammen ligger ca. 80 meter ovenfor nåledammen.

RISS MED MÅL:



VURDERING AV TILSTAND:

A: Objektet er funksjonsdyktig:

B: Objektet kan settes i funksjonsdyktig stand:

C: Objektet kan ikke settes i funksjonsdyktig stand:

x

NØDVENDIG RESTAURERING: Restaurering vil innebære full gjenoppbygging av hele dammen.

KOSTNADSOVERSLAG: Det er ikke utarbeidet kalkyle over restaureringskostnadene. Hele anlegget er i så dårlig forfatning at restaurering ikke ansees som aktuelt.

VURDERING AV OBJEKTET: Dammen anbefales bevart som ruin.



Ruin (gamle) Sætermyrdammen, sett fra nord



Ruin (gamle) Sætermyrdammen, sett fra vest

BESKRIVELSE BYGNINGER

BYGNINGSTYPE:

Koie	<input checked="" type="checkbox"/>	Båthus	<input type="checkbox"/>
Stall	<input type="checkbox"/>	Uthus	<input type="checkbox"/>
Do	<input type="checkbox"/>	Annet	<input type="checkbox"/>

Annet:

BELIGGENHET: Koia ligger 60 meter sør/øst for dammen.

DATERING: Koia er fra 1925 - 1949.

FUNDAMENT/GRUNNMUR: Laftesteiner.

VEGGKONSTRUKSJON: Lafteverk.

UTVENDIG KLEDNING: Ingen.

INNVENDIG KLEDNING: Tak : panel. Gulv : gulvbord.

TAK, TAKFORM, TAKKONSTRUKSJON, TAKTEKKINGSMATERIALE:

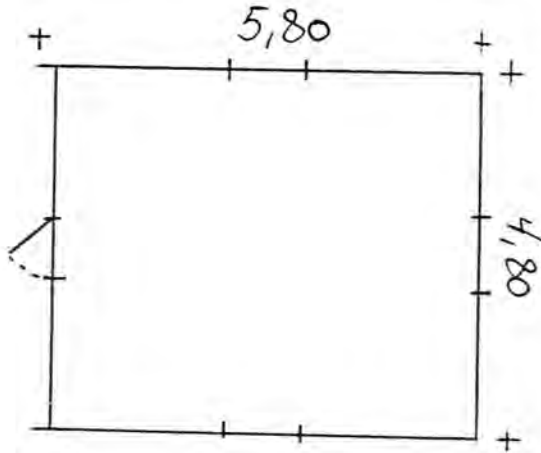
Sadeltak, åstak, bølgeblikkplater.

PIPER: 1 blikkpipe.

VINDUER: 3 et rams vinduer med 3 ruter.

DØRER: 1 labankdør.

GRUNNPLAN:



NØDVENDIG RESTAURERING: Koia er i god stand og trenger ingen restaurering.

KOSTNADOVERSLAG: Ingen.

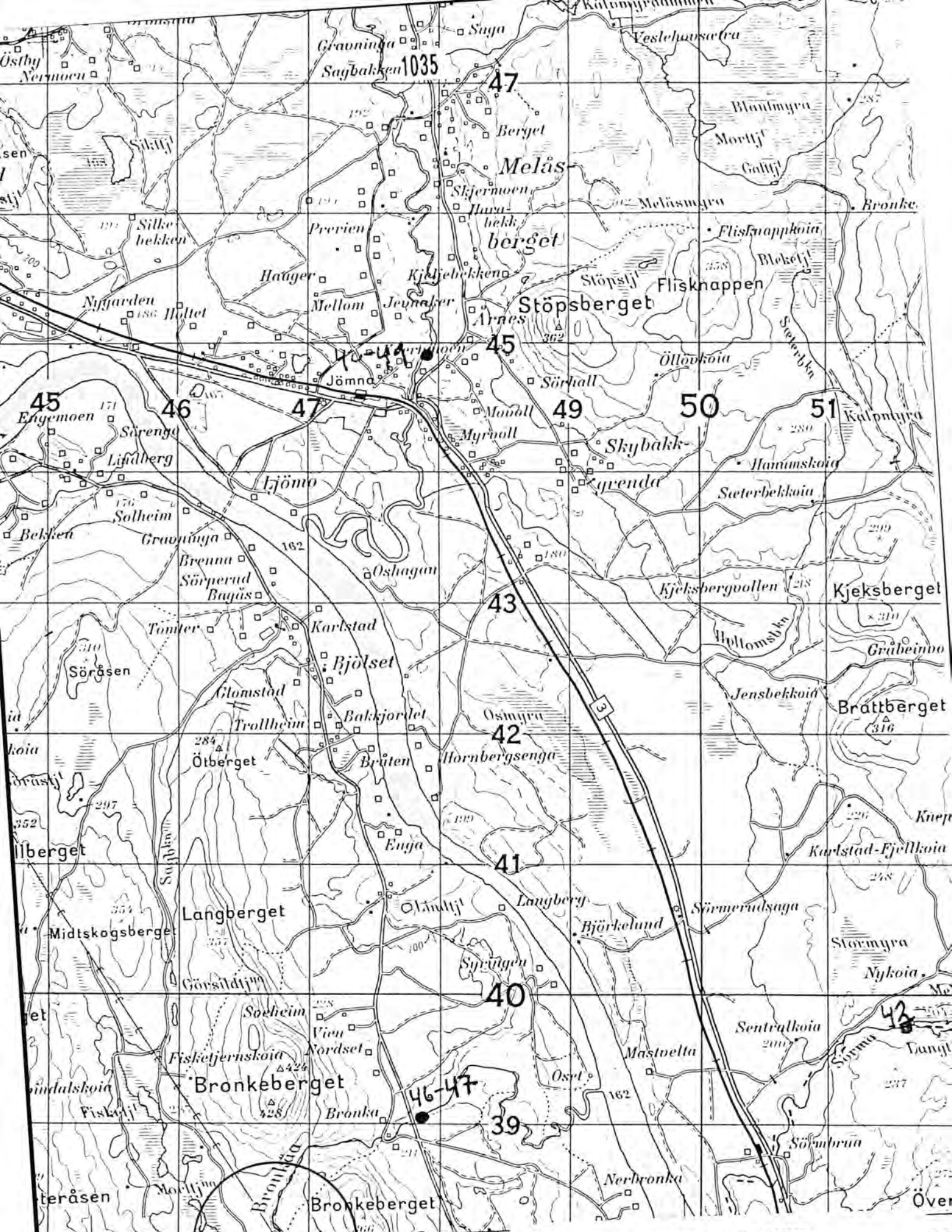
VURDERING: Koia vil stå i mange år uten vedlikehold. Koia bør bevares som et element i kulturlandskapet langs Bronka.



Koie ved Sætermyrdammen, sett fra nord



Koie ved Sætermyrdammen, sett fra sør/vest



SÆTERMYRDAMMEN I BRONKA
 VÅLER KOMMUNE
 KART: M 711 KARTBLAD 2016 IV

1:50 000

5 Kilometers

ETTERIKYRK ULØVLIC

Elverum 48-50
 Våler 19-21

REGISTRERINGSSKJEMA, FLØTERANLEGG I HEDMARK FYLKE.

GENERELLE OPPLYSNINGER

SKJEMA NR: 120

REG. NR. I PROSJEKTRAPPORT 1991: 29

KOMMUNE NR.: 0426

KOMMUNE NAVN: Våler

NAVN: Vålmangdammen

VASSDRAG: Veståa

KARTREFERANSE: 652900/6720300

MATRIKKELBETEGNELSE:

GNR:

BNR:

GRUNNEIER:

FOTOHENVISNING.

Filmnr.: 18

Negativnr.: 7 - 20

ANLEGGET OMFATTER:

Dam	1	Båthus	1
Skådam		Uthus	
Koie	1	Annet	

ATKOMST: Anlegget ligger ca. 400 - 500 meter fra bilveg.

GENERELL VURDERING AV ANLEGGET: Veståa er i prosjektrapport 1991 klassifisert i kategori 2 (verneverdige vassdrag). Vålmangdammen er en ordinær lukedam. I tillegg består anlegget av koie og båthus. Både dam og bygninger er i forholdsvis god stand. Det er kun behov for mindre restaureringsarbeider. Anlegget representerer et verneverdig miljø og bør prioriteres.

BESKRIVELSE FLØTNINGSINNRETNINGER

TYPE:

Settdam Nåledam Lukedam Skådam Annet

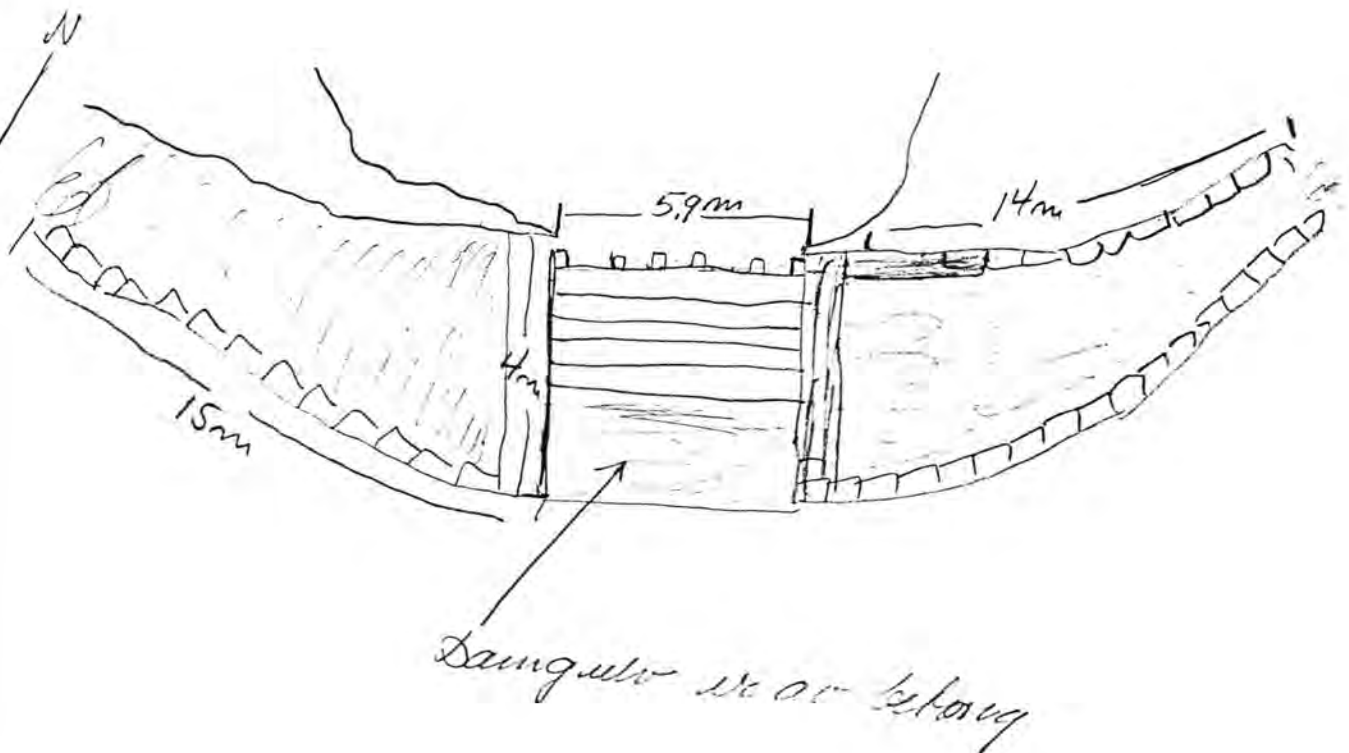
Annet:

DATERING: Dammen er bygd før 1914.

OMBYGGING/RESTAURERING: Dammen er ombygd i 1959.

OBJEKTETS PLASSERING I TERRENGET (utforming av damarmene, utforming av damkar etc.): Dammen er plassert mellom to høydedrag. Damkarene er murt opp av kilt stein. Damarmene er bygd opp av jord og stein.

RISS MED MÅL:



VURDERING AV TILSTAND:

A: Objektet er funksjonsdyktig:

B: Objektet kan settes i funksjonsdyktig stand:

C: Objektet kan ikke settes i funksjonsdyktig stand:


x

NØDVENDIG RESTAURERING: Nytt rekkverk og nye luker.


KOSTNADSOVERSLAG:

Materialer	kr. 7 600,-
Spiker, skruer etc.	kr. 800,-
Transport	kr. 1 100,-
Lønn 8 dagsverk	kr. 5 800,-
<hr/>	
Total kostnadsoverslag	kr. 15 300,-
=====	

VURDERING AV OBJEKTET: Vålmangdammen er en lukedam i forholdsvis god stand. Anlegget ansees som verneverdig og bør bevares.




Vålmangdammen, sett fra nord



Vålmangdammen, sett fra sør/vest



Detalj av damkar, sett fra nord/øst



Detalj av damarm, sett fra vest

BESKRIVELSE BYGNINGER

BYGNINGSTYPE:

Koie	<input checked="" type="checkbox"/>	Båthus	<input type="checkbox"/>
Stall	<input type="checkbox"/>	Uthus	<input type="checkbox"/>
Do	<input type="checkbox"/>	Annet	<input type="checkbox"/>

Annet:

 BELIGGENHET: Koia ligger 40 meter nord/øst for dammen.

 DATERING: Datering er ikke kjent.

 FUNDAMENT/GRUNNMUR: Betong.

 VEGGKONSTRUKSJON: Lafteverk.

 UTVENDIG KLEDNING: Tømmermannspanel.

 INNVENDIG KLEDNING: Tak : panel. Vegger : panel. Gulv : gulvbord.

TAK, TAKFORM, TAKKONSTRUKSJON, TAKTEKKINGSMATERIALE:

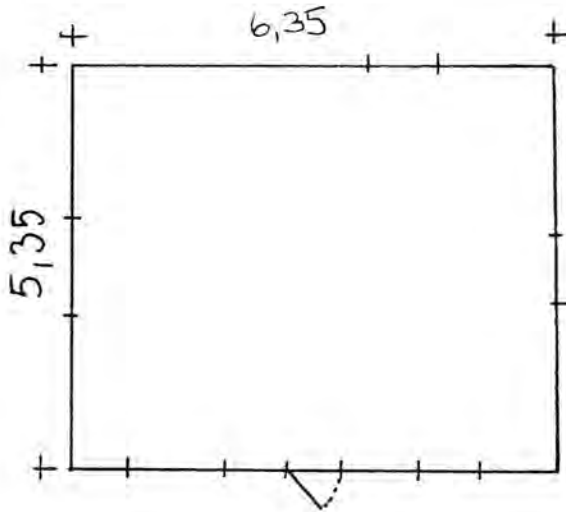
 Sadeltak, åstak, bølgeblikkplater.

 PIPER: 1 elementpipe.

 VINDUER: 3 to rams vinduer med 6 ruter i hver ramme.
 1 to rams vinduer med 3 ruter i hver ramme.

 DØRER: 1 fyllingsdør kledd med panel.

GRUNNPLAN:



NØDVENDIG RESTAURERING: Koia trenger ingen restaurering.

KOSTNADOVERSLAG: Ingen.

VURDERING: Koia er i god stand og bør bevares som en del av et verneverdig anlegg.



Koie ved Vålmangdammen, sett fra nord



Koie ved Vålmangdammen, sett fra øst

BESKRIVELSE BYGNINGER

BYGNINGSTYPE:

Koie	<input type="checkbox"/>	Båthus	<input checked="" type="checkbox"/>
Stall	<input type="checkbox"/>	Uthus	<input type="checkbox"/>
Do	<input type="checkbox"/>	Annet	<input type="checkbox"/>

Annet:

BELIGGENHET: Båthuset ligger 100 meter nord for dammen.

DATERING: Datering er ikke kjent.

FUNDAMENT/GRUNNMUR: Laftesteiner.

VEGGKONSTRUKSJON: Lafteverk.

UTVENDIG KLEDNING: Ingen.

INNVENDIG KLEDNING: Ingen.

TAK, TAKFORM, TAKKONSTRUKSJON, TAKTEKKINGSMATERIALE:

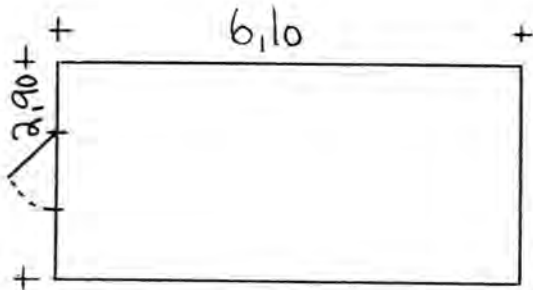
Sadeltak, åstak, bølgeblikkplater.

PIPER: Ingen.

VINDUER: Ingen.

DØRER: 1 labankdør.

GRUNNPLAN:



NØDVENDIG RESTAURERING: Nytt bølgeblikktak.


KOSTNADOVERSLAG:

Materialer	kr. 3 100,-
Spiker, skruer etc.	kr. 600,-
Transport	kr. 400,-
Lønn 4 dagsverk	kr. 2 900,-

Totalt kostnadsoverslag kr. 7 000,-

=====

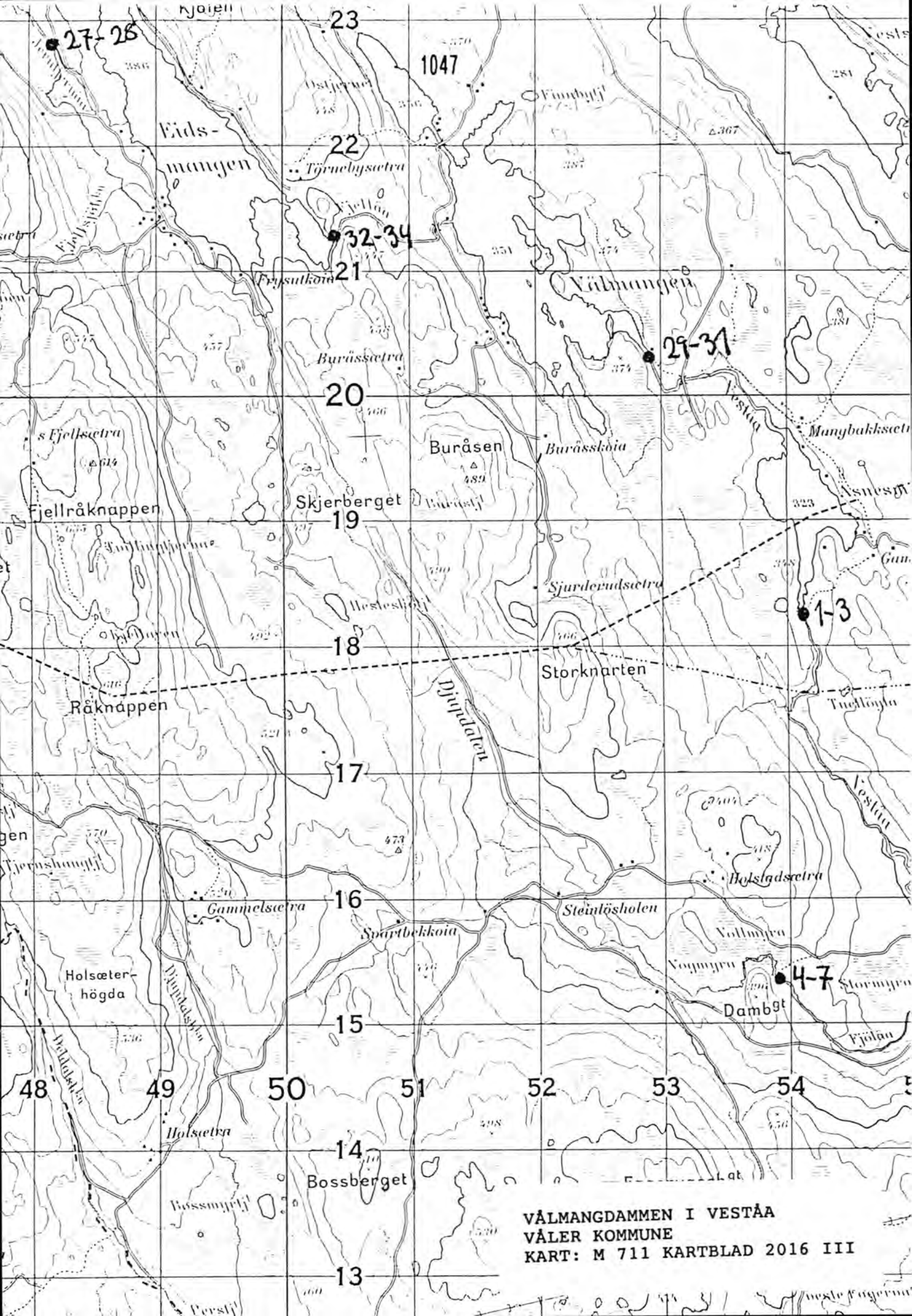
VURDERING: Båthuset bør bevares som en del av et verneverdig miljø.



Båthus ved Vålmangdammen, sett fra øst



Båthus ved Vålmangdammen, sett fra vest



VÅLMANGDAMMEN I VESTÅA
VÅLER KOMMUNE
KART: M 711 KARTBLAD 2016 III

REGISTRERINGSSKJEMA, FLØTERANLEGG I HEDMARK FYLKE.

GENERELLE OPPLYSNINGER

SKJEMA NR: 121

REG. NR. I PROSJEKTRAPPORT 1991: 32

KOMMUNE NR.: 0426

KOMMUNE NAVN: Våler

NAVN: Eidsmangdammen

VASSDRAG: Veståa

KARTREFERANSE:

MATRIKKELBETEGNELSE:

GNR:

BNR:

GRUNNEIER:

FOTOHENVISNING.

Filmnr.: 17
18Negativnr.: 29 - 36
2 - 6

ANLEGGET OMFATTER:

Dam	1	Båthus	1
Skådam		Uthus	
Koie	1	Annet	

ATKOMST: Anlegget ligger 1 - 1,5 kilometer fra bilveg.

GENERELL VURDERING AV ANLEGGET: Veståa er i prosjektrapport 1991 klassifisert i kategori 2 (verneverdige vassdrag). Anlegget består av en lukedam, koie og båthus. Det er kun behov for mindre restaureringsarbeider. Eidsmangdammen representerer et verneverdig anlegg og bør prioriteres.

BESKRIVELSE FLØTNINGSINNRETNINGER

TYPE:

Settdam Nåledam Lukedam Skådam Annet

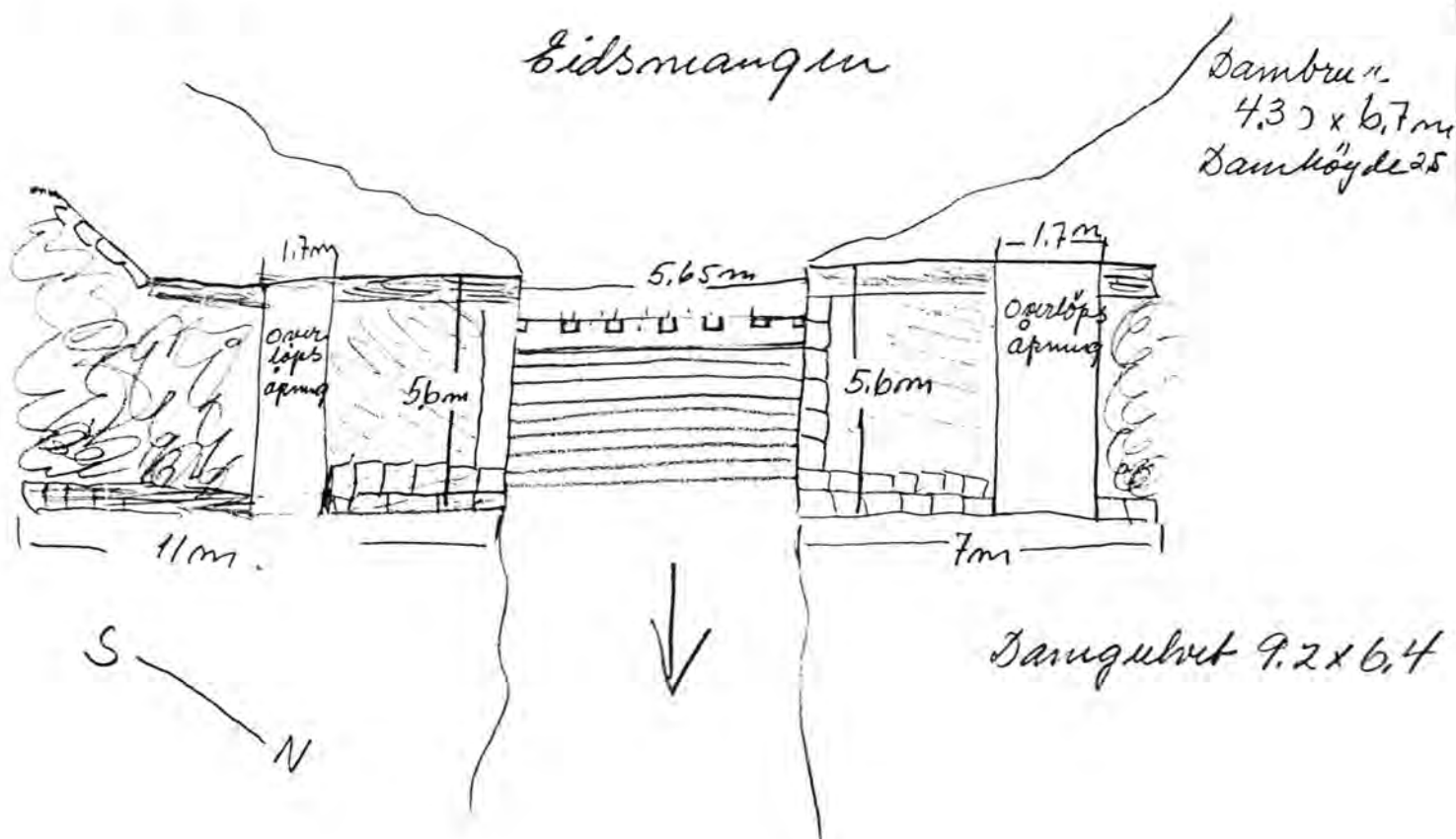
Annet:

DATERING: Dammen er fra 1850 - 1874.

OMBYGGING/RESTAURERING: Dammen ble ombygd i 1962.

OBJEKTETS PLASSERING I TERRENGET (utforming av damarmene, utforming av damkar etc.): Dammen er plassert mellom to høydedrag. Damkarene er murt opp av kilt stein, forsterket med betong.

RISS MED MÅL:



VURDERING AV TILSTAND:

A: Objektet er funksjonsdyktig:

B: Objektet kan settes i funksjonsdyktig stand:

C: Objektet kan ikke settes i funksjonsdyktig stand:

x

NØDVENDIG RESTAURERING: Ny luke og fjerning av vegetasjon ved overløpsåpningen. Nye nåler og rekkverk på dambrua.

KOSTNADSOVERSLAG:

Materialer	kr. 6 600,-
Spiker, skruer etc.	kr. 600,-
Transport	kr. 800,-
Lønn 10 dagsverk	kr. 7 300,-
<hr/> Totalt kostnadsoverslag	<hr/> kr 15 300,-
=====	=====


VURDERING AV OBJEKTET: Eidsmangdammen er en nåledam i god stand. Det er kun behov for mindre restaureringsarbeider. Dammen bør prioriteres.




Eidsmangdammen, sett fra sør/vest



Overløpsåpning



Dambru/damkar, sett fra sør



Damgulv, sett fra øst

BESKRIVELSE BYGNINGER

BYGNINGSTYPE:

Koie	<input checked="" type="checkbox"/>	Båthus	<input type="checkbox"/>
Stall	<input type="checkbox"/>	Uthus	<input type="checkbox"/>
Do	<input type="checkbox"/>	Annet	<input type="checkbox"/>

Annet:

 BELIGGENHET: Koia ligger 15 meter nord/vest for dammen.

 DATERING: Datering er ikke kjent.

 FUNDAMENT/GRUNNMUR: Betong.

 VEGGKONSTRUKSJON: Lafteverk.

 UTVENDIG KLEDNING: Tømmermannspanel.

 INNVENDIG KLEDNING: Tak : panel. Vegger : panel. Gulv : gulvbord.

TAK, TAKFORM, TAKKONSTRUKSJON, TAKTEKKINGSMATERIALE:

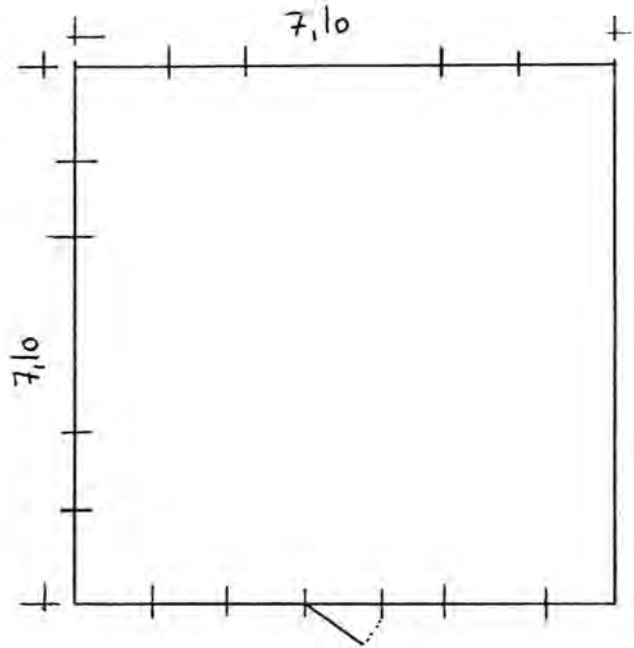
 Sadeltak, åstak, bølgeblikkplater.

 PIPER: 1 elementpipe.

 VINDUER: 5 et rams vindu med 6 ruter i rammen.
 2 et rams vindu med 6 ruter i rammen.

 DØRER: 1 fyllingsdør kledd med panel.

GRUNNPLAN:



NØDVENDIG RESTAURERING: Koia trenger ingen restaurering.

KOSTNADOVERSLAG: Ingen.

VURDERING: Koia er i god stand og bør bevares som en del av et verneverdig miljø.



Koie ved Eidsmangdammen, sett fra nord



Koie ved Eidsmangdammen, sett fra øst

BESKRIVELSE BYGNINGER

BYGNINGSTYPE:

Koie

Båthus

x

Stall

Uthus

Do

Annet

Annet:

BELIGGENHET: Båthuset ligger 80 meter nord/vest for dammen.

DATERING: Datering er ikke kjent.

FUNDAMENT/GRUNNMUR: Naturstein.

VEGGKONSTRUKSJON: Lafteverk.

UTVENDIG KLEDNING: Ingen.

INNSENDIG KLEDNING: Ingen.

TAK, TAKFORM, TAKKONSTRUKSJON, TAKTEKKINGSMATERIALE:

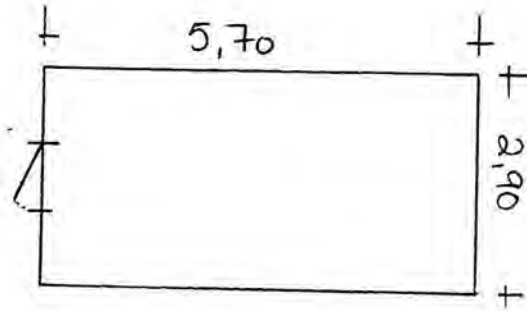
Sadeltak, åstak, bølgeblikkplater.

PIPER: Ingen.

VINDUER: Ingen.

DØRER: 1 to fløyet labankdør.


GRUNNPLAN:




NØDVENDIG RESTAURERING: Båthuset trenger ingen restaurering.

KOSTNADOVERSLAG: Ingen.

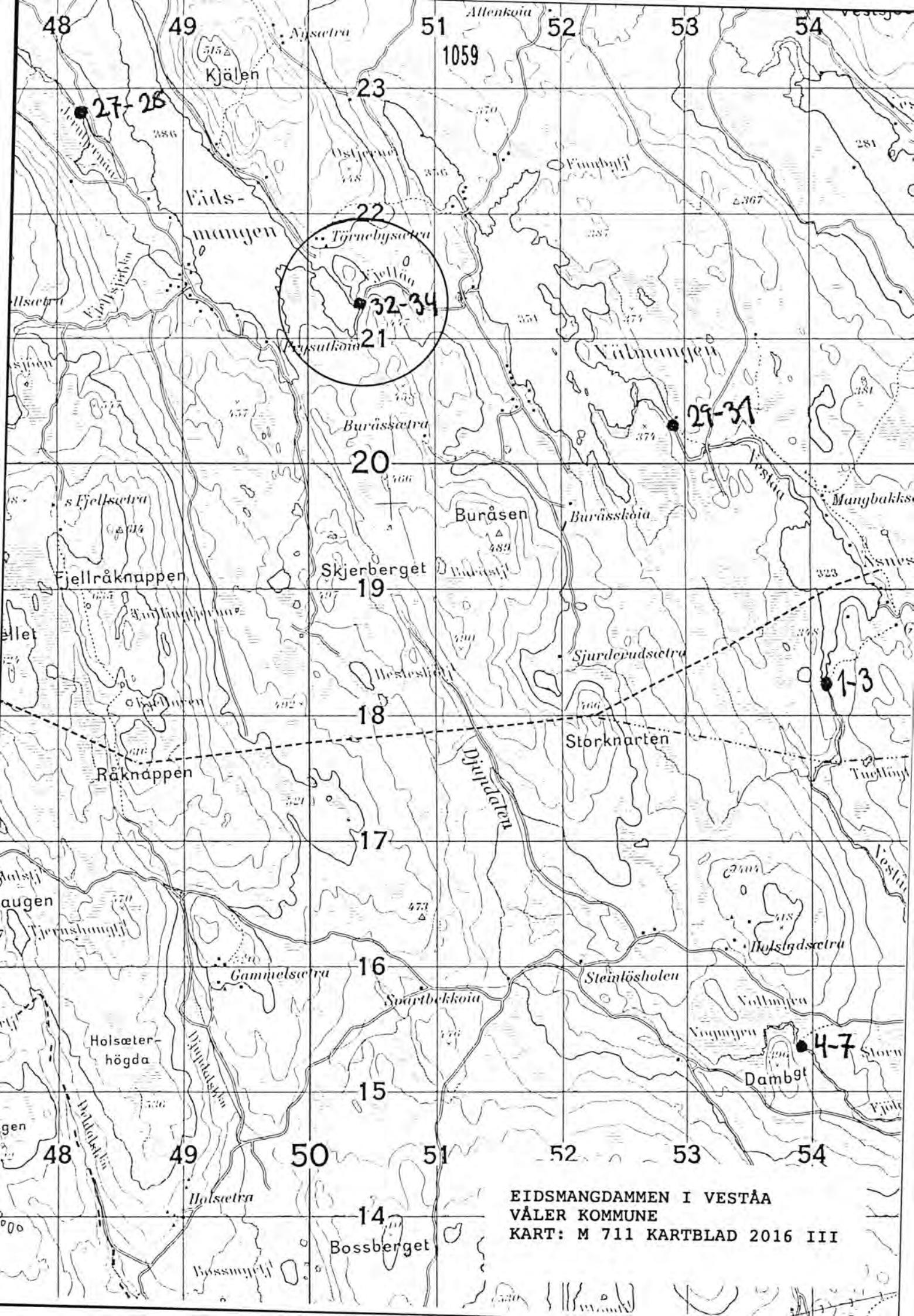
VURDERING: Båthuset er i god stand og bør bevares som en del av et verneverdig miljø.



Båthus ved Eidsmangdammen, sett fra nord/øst



Båthus ved Eidsmangdammen, sett fra vest



EIDSMANGDAMMEN I VESTÅA
VÅLER KOMMUNE
KART: M 711 KARTBLAD 2016 III

REGISTRERINGSSKJEMA, FLØTERANLEGG I HEDMARK FYLKE.

GENERELLE OPPLYSNINGER

SKJEMA NR: 122

REG. NR. I PROSJEKTRAPPORT 1991: 49.

KOMMUNE NR.: 0426

KOMMUNE NAVN: Våler

NAVN: Mosefløgdammen

VASSDRAG: Kynna

KARTREFERANSE: 340900/6742800

MATRIKKELBETEGNELSE:

GNR:

BNR:

GRUNNEIER:

FOTOHENVISNING.

Filmnr.: 16

Negativnr.: 5 - 13

ANLEGGET OMFATTER:

Dam

Båthus

Skådam

Uthus

Koie

Annet

ATKOMST: Det er bilveg frem til anlegget.

GENERELL VURDERING AV ANLEGGET: Kynna er i prosjektrapport 1991 klassifisert i kategori 1 (prioriterte vassdrag). Anlegget består av en nåledam og et båthus. Det er behov for en del restaurering av selve dammen, men båthuset er i god stand. Anlegget må karakteriseres som verneverdig og bør gis høy prioritering.

BESKRIVELSE FLØTNINGSINNRETNINGER

TYPE:

Settdam Nåledam Lukedam Skådam Annet


Annet:

DATERING: 1925 - 1949.

OMBYGGING/RESTAURERING: Dammen har ikke vært ombygd.

OBJEKTETS Plassering i terrenget (utforming av damarmene, utforming av damkar etc.): Dammen er plassert i enden av Mosefløgsjøen, mellom to høydedrag. Damkar og damarmer er murt opp av kilt stein.

RISS MED MÅL:



 VURDERING AV TILSTAND:

A: Objektet er funksjonsdyktig:

x

B: Objektet kan settes i funksjonsdyktig stand:

C: Objektet kan ikke settes i funksjonsdyktig stand:

 NØDVENDIG RESTAURERING: Ny dambru og nye skådammer på sørsiden av dammen.

 KOSTNADSOVERSLAG:


Tømmer	kr. 10 100,-
Materialer	kr. 8 400,-
Spiker, skruer etc.	kr. 800,-
Transport	kr. 1 200,-
Lønn 40 dagsverk	kr. 28 900,-

Sum kostnadsoverslag	kr. 49 400,-
=====	


 VURDERING AV OBJEKTET: Mosefløgdammen ligger i et prioritert vassdrag og representerer viktig fløtningshistorisk dokumentasjon av fløtervirksomheten i Kynna. Dammen bør gis høy prioritering.




Mosefløgdammen, sett fra nord/øst



Mosefløgdammen, sett fra nord



Dambru/damkar, sett fra nord/vest



Damgulv, sett fra sør/vest

BESKRIVELSE BYGNINGER

BYGNINGSTYPE:

Koie	<input type="checkbox"/>	Båthus	<input checked="" type="checkbox"/>
Stall	<input type="checkbox"/>	Uthus	<input type="checkbox"/>
Do	<input type="checkbox"/>	Annet	<input type="checkbox"/>

Annet:

BELIGGENHET: Båthuset ligger 15 meter øst for dammen.

DATERING: Datering er ikke kjent.

FUNDAMENT/GRUNNMUR: Pilarer.

VEGGKONSTRUKSJON: Lafteverk.

UTVENDIG KLEDNING: Ingen.

INNVENDIG KLEDNING: Ingen.

TAK, TAKFORM, TAKKONSTRUKSJON, TAKTEKKINGSMATERIALE:

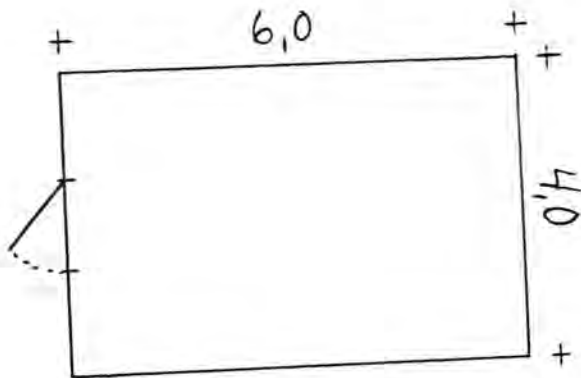
Sadeltak, åstak, bølgeblikkplater.

PIPER: Ingen.

VINDUER: Ingen.

DØRER: 1 labankdør.

GRUNNPLAN:



NØDVENDIG RESTAURERING: Båthuset trenger ingen restaurering, bortsett fra å henge på igjen døren.

KOSTNADOVERSLAG: Ingen.

VURDERING: Båthuset er en del av fløtermiljøet ved Mosefløgdammen og bør bevares.



Båthus ved Mosefløgdammen, sett fra nord/øst

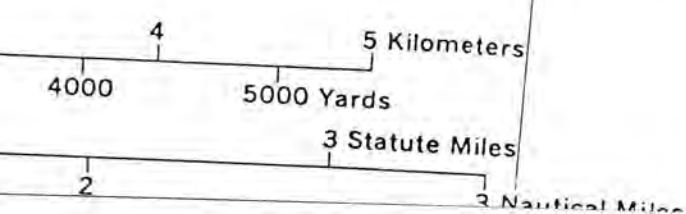


Båthus ved Mosefløgdammen, sett fra vest



HEDMARK FYLKE

MOSEFLØGDAMMEN I KYNNA
 VÅLER KOMMUNE
 KART: M 711 KARTBLAD 2016 I



NO
 RO K
 RYK

REGISTRERINGSSKJEMA, FLØTERANLEGG I HEDMARK FYLKE.

GENERELLE OPPLYSNINGER

SKJEMA NR: 123

REG. NR. I PROSJEKTRAPPORT 1991: 56

KOMMUNE NR.: 0426

KOMMUNE NAVN: Våler

NAVN: Stenmyrdammen

VASSDRAG: Silkåa

KARTREFERANSE: 339200/6754100

MATRIKKELBETEGNELSE:

GNR:

BNR:

GRUNNEIER:

FOTOHENVISNING.

Filmmr.: 15
16Negativnr.: 29 - 36
2 - 4

ANLEGGET OMFATTER:

Dam

1

Båthus

Skådam

Uthus

Koie

1

Annet

ATKOMST: Anlegget ligger 1,5 kilometer fra bilveg.

GENERELL VURDERING AV ANLEGGET: Stenmyrdammen er en ordinær nåledam, hvor det er behov for omfattende restaurering. I tillegg består også anlegget av en koie i forholdsvis god stand. Skal koia bevares er det påkrevet at taket repareres. Hva selve dammen angår anbefales det at den gis forholdsvis lav prioritering.

BESKRIVELSE FLØTNINGSINNRETNINGER

TYPE:

Settdam Nåledam Lukedam Skådam Annet

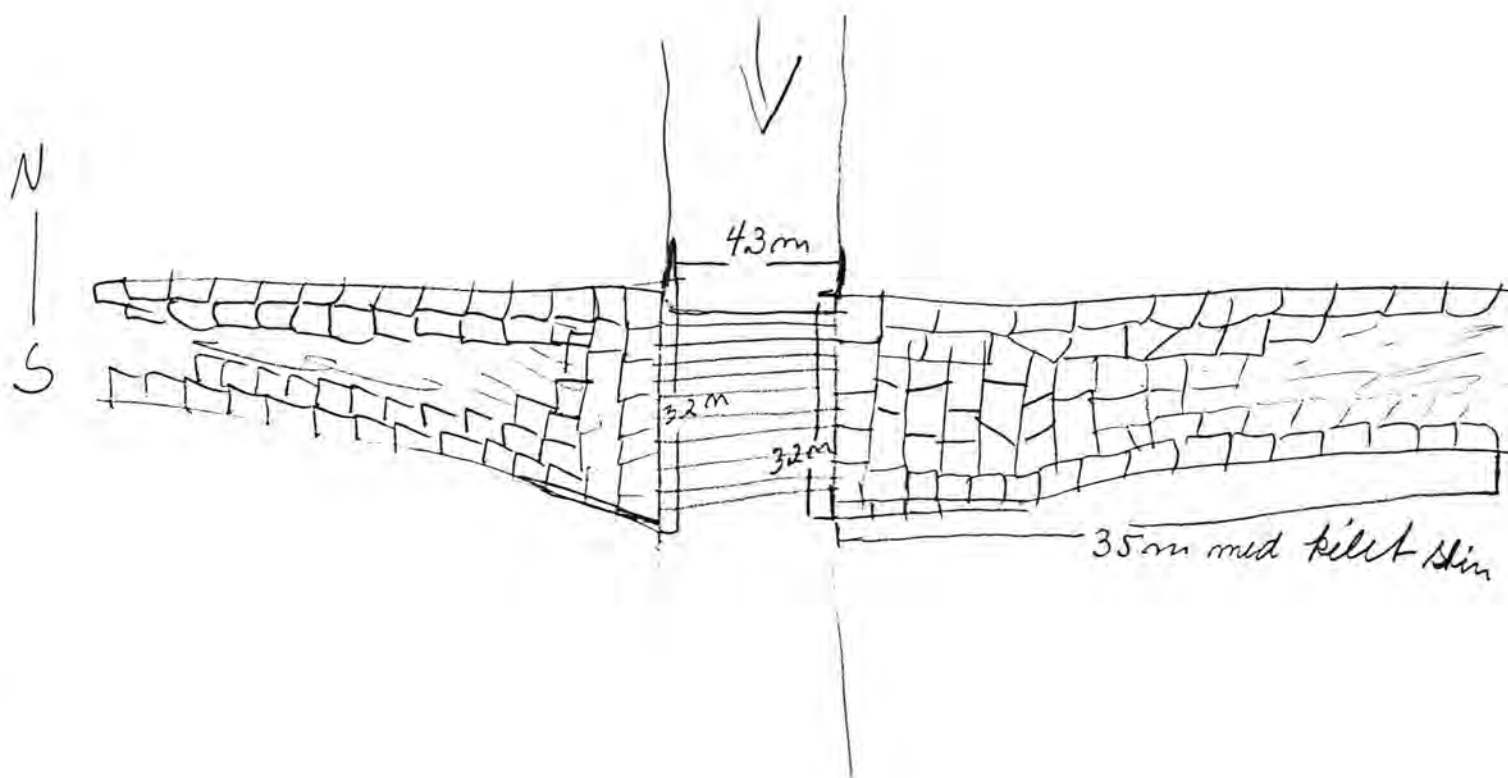
Annet:

DATERING: Datering er ikke kjent.

OMBYGGING/RESTAURERING: Dammen har ikke vært ombygd.

OBJEKTETS PLASSERING I TERRENGET (utforming av damarmene, utforming av damkar etc.): Dammen ligger i et myrområde i forlengelsen av et høydedrag. Damkarene er oppmurt av kilt stein. Den vestre damarmen er tilsammen 75 meter lang. I en lengde av 10 meter nærmest dammen er damarmen oppmurt i kilt stein, resten er bygd av jord og stein. Den østre damarmen består av en del på 35 meter som er murt opp av kilt stein og den ytre delen på 460 meter er bygd opp av jord og stein.

RISS MED MÅL:



 VURDERING AV TILSTAND:

A: Objektet er funksjonsdyktig:

B: Objektet kan settes i funksjonsdyktig stand:

C: Objektet kan ikke settes i funksjonsdyktig stand:

x

 NØDVENDIG RESTAURERING: Ny dambru med rekkverk. Nye nåler og nytt damgulv.

 KOSTNADSOVERSLAG:

Tømmer	Kr 12.700,-
Materialer	Kr 7.200,-
Spiker, skruer etc.	Kr 1.600,-
Transport	Kr 2.300,-
Lønn 65 dagsverk	Kr 46.900,-

Sum kostnadsoverslag	Kr 70.700,-
=====	


 VURDERING AV OBJEKTET: Stenmyrdammen har vært en ordinær nåledam. Damkar og damarmer er bygd opp av kilt stein og er i bra stand. Derimot må alle trekonstruksjoner gjenoppbygges, noe som medfører store kostnader. Det kan derfor være et alternativ å kun bygge opp igjen dambrua som vil medføre en kostnad på kr. 9.000. Dammen er et viktig element i kulturlandskapet og bør bevares. Lav prioritet.




Stenmyrdammen, sett fra nord



Stenmyrdammen, sett fra vest



Detalj av damkar, sett fra nord/øst



Detalj av damkar, sett fra vest

BESKRIVELSE BYGNINGER

BYGNINGSTYPE:

Koie

Båthus

Stall

Uthus

Do

Annet

Annet:

BELIGGENHET: Koia ligger 50 meter øst for dammen.

DATERING: Datering er ikke kjent.

FUNDAMENT/GRUNNMUR: Kaldmur.

VEGGKONSTRUKSJON: Lafteverk.

UTVENDIG KLEDNING: Ingen.

INNVENDIG KLEDNING: Ingen.

TAK, TAKFORM, TAKKONSTRUKSJON, TAKTEKKINGSMATERIALE:

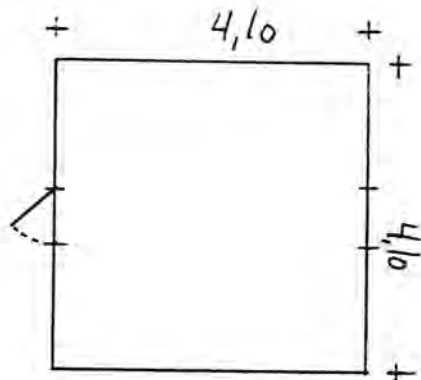
Sadeltak, åstak, bølgeblikkplater.

PIPER: Ingen.

VINDUER: 2 glugger.

DØRER: 1 labankdør.

GRUNNPLAN:




NØDVENDIG RESTAURERING: Nye mønepanner og vindskier. Sette inn vinduer der det er glugger.

KOSTNADOVERSLAG:

Vinduer	Kr 3.200,-
Materialer	Kr 850,-
Spiker, skruer etc.	Kr 150,-
Transport	Kr 200,-
Lønn 1 dagsverk	Kr 800,-

Sum kostnadsoverslag	Kr 5.200,-
=====	

VURDERING: Koia er i forholdsvis god stand og det er kun behov for mindre restaureringsarbeider. Hvis koia skal bevares er det viktig at det legges nye mønepanner slik at taket blir tett.



Koie ved Stenmyrdammen, sett fra nord



koie ved Stenmyrdammen, sett fra vest



STENMYRDAMMEN I SILKÅA
VÅLER KOMMUNE
KART: M 711 KARTBLAD 2016 I