

HANDLINGSPLAN FLÖTERINNRETNINGER

HEDMARK FYLKESKOMMUNE



*

DEL VIII

SIDE 852 - 951

0418 NORD-ODAL KOMMUNE
0419 SØR-ODAL KOMMUNE

0418

NORD-ODAL KOMMUNE

79. Bakkefløytdammen i Austvassåa SIDE 853
(lukedam, redskapshus).
80. Nøkkjtjerndammen i Austvassåa SIDE 863
(lukedam, koie, båthus).
81. Styggådammen i Haugsåa SIDE 874
(lukedam, redskapsbu).
82. Masthaugdammen i Mørkåa..... SIDE 882
(nåledam, kanal).
83. Fløytdammen i Trøftåa..... SIDE 887
(lukedam).
84. Gjeddevassdammen i Trøftåa..... SIDE 893
(lukedam).

REGISTRERINGSSKJEMA, FLØTERANLEGG I HEDMARK FYLKE.

GENERELLE OPPLYSNINGER

SKJEMA NR: 79

REG. NR. I PROSJEKTRAPPORT 1991: 51

KOMMUNE NR.: 0418

KOMMUNE NAVN: Nord-Odal

NAVN: Bakkefløytdammen

VASSDRAG: Austvassåa

KARTREFERANSE: 649400/6698000

MATRIKKELBETEGNELSE:

GNR: 54

BNR: 6

GRUNNEIER: Harald Moen,
2134 Austvatn.

55

2

Harald Ottar Trøseid,
2134 Austvatn.

FOTOHENVISNING.

Filmnr.: 26

Negativnr.: 2 - 14

ANLEGGET OMFATTER:

Dam

1

Båthus

Skådam

Uthus

1

Koie

Annet

ATKOMST: Det er bilveg fram til dammen.

GENERELL VURDERING AV ANLEGGET: Dammen er i god stand, kun små restaureringsarbeider er påkrevet. Redskapshuset er derimot noe mer forfallent. Anlegget er et verdifullt element i kulturlandskapet og bør bevares. Bør ses i sammenheng med Nøkkjtjernsdammen i samme vassdrag.

BESKRIVELSE FLØTNINGSINNRETNINGER

TYPE:

Settdam Nåledam Lukedam Skådam Annet

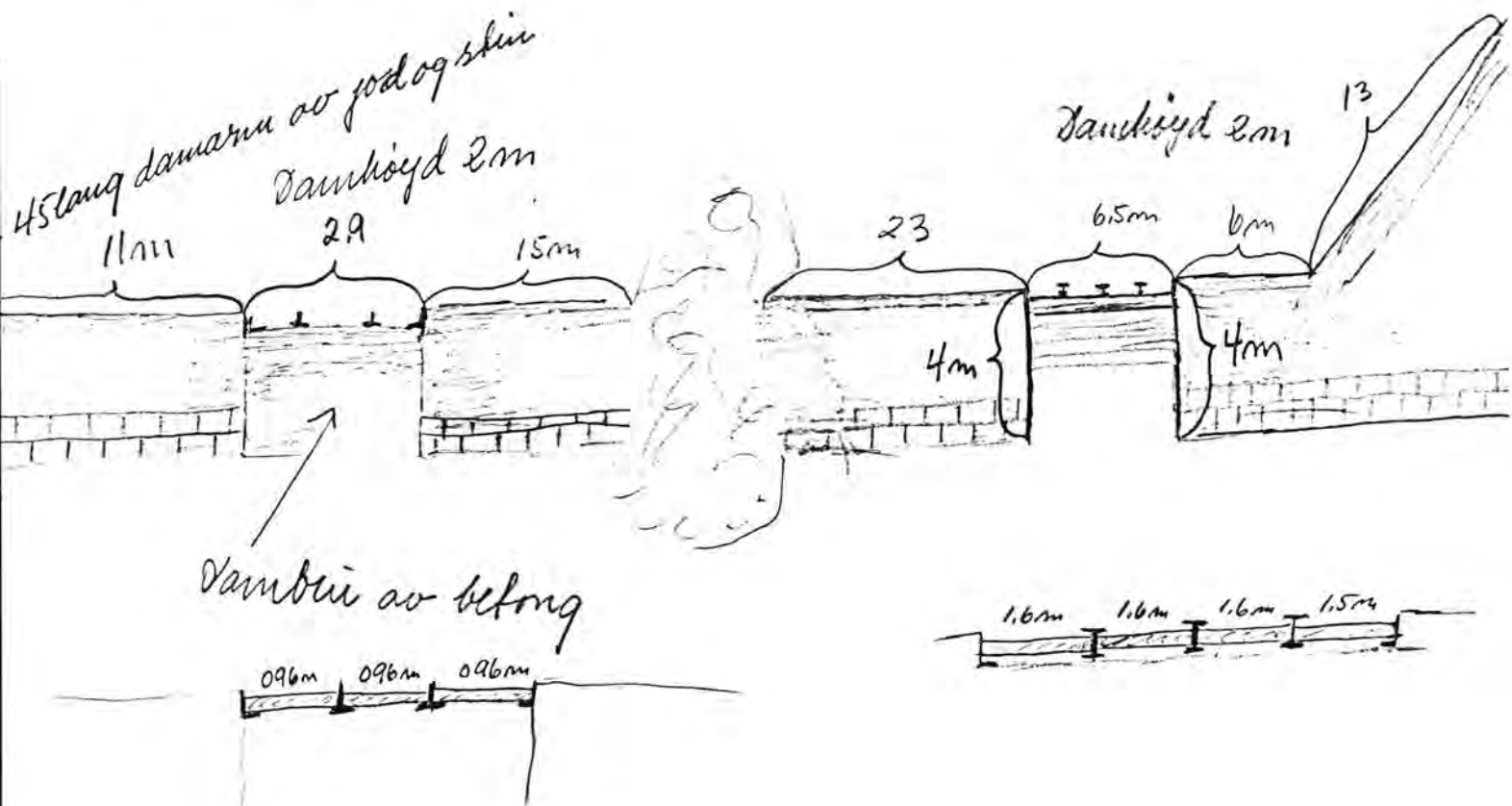
Annet:

DATERING: Datering er ikke kjent.

OMBYGGING/RESTAURERING: Dammen har ikke vært ombygd.

OBJEKTETS PLASSERING I TERRENGET (utforming av damarmene, utforming av damkar etc.): Dammen er plassert i sørenden av Bakkefløyten. Damkar og damarmer er murt opp av kilt stein, forsterket med betong på toppen.

RISS MED MÅL:



 VURDERING AV TILSTAND:

A: Objektet er funksjonsdyktig:

x

B: Objektet kan settes i funksjonsdyktig stand:

C: Objektet kan ikke settes i funksjonsdyktig stand:

 NØDVENDIG RESTAURERING: Dammen må ha ny dambru og rekkverk.


 KOSTNADSOVERSLAG:

Tømmer	Kr 1.300,-
Materialer	Kr 1.100,-
Spiker, beslag etc.	Kr 300,-
Transport	Kr 800,-
Lønn 4 dagsverk	Kr 2.900,-
-----	-----
Sum kostnadsoverslag	Kr 6.400,-
=====	=====

 VURDERING AV OBJEKTET: Dammen er en ordinær lukedam med to løp. Den er i god stand og bør bevares.




Bakkefløytdammen, østre og vestre løp sett fra sør




Østre løp, sett fra sør/vest




Østre løp, sett fra nord



Østre løp, sett fra sør/øst



Vestre løp, sett fra nord



Vestre løp, sett fra nord/vest

BESKRIVELSE BYGNINGER

BYGNINGSTYPE:

Koie	<input type="checkbox"/>	Båthus	<input type="checkbox"/>
Stall	<input type="checkbox"/>	Uthus	<input type="checkbox"/>
Do	<input type="checkbox"/>	Annet	<input checked="" type="checkbox"/>

Annet: Redskapshus.

BELIGGENHET: Redskapshuset ligger inntil dammen.

DATERING: Datering er ikke kjent.

FUNDAMENT/GRUNNMUR: Naturstein.

VEGGKONSTRUKSJON: Bindingsverk.

UTVENDIG KLEDNING: Tømmermannspanel.

INNVENDIG KLEDNING: Ingen.

TAK, TAKFORM, TAKKONSTRUKSJON, TAKTEKKINGSMATERIALE:

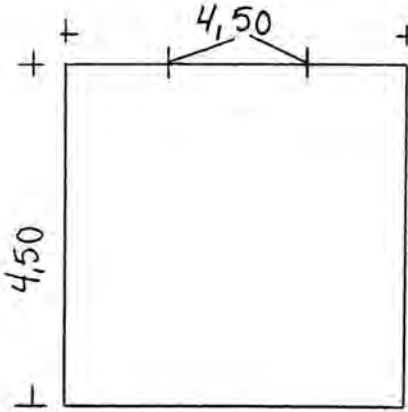
Sadeltak, sperrer, bølgeblikkplater.

PIPER: Ingen.

VINDUER: Ingen.

DØRER: 2 to-fløyet labankdører.

GRUNNPLAN:



NØDVENDIG RESTAURERING: Redskapshuset må ha ny kledning og nye fundamenter.

KOSTNADOVERSLAG:


Materialer	Kr 10.300,-
Fundamenter	Kr 300,-
Spiker, beslag etc.	Kr 600,-
Transport	Kr 1.100,-
Lønn 10 dagsverk	Kr 7.300,-

Sum kostnadsoverslag	Kr 19.600,-
=====	

VURDERING: Redskapshuset er i forholdsvis dårlig forfatning. Redskapshuset trenger en del vedlikehold. Huset bør gis lavere prioritet enn selve dammen.



Redskapshus, sett fra øst



Redskapshus, sett fra sør



BAKKEFLØYTDAMMEN I AUSTVASSÅA
NORD-ODAL KOMMUNE
KART: M 711 KARTBLAD 2015 IV

REGISTRERINGSSKJEMA, FLØTERANLEGG I HEDMARK FYLKE.

GENERELLE OPPLYSNINGER

SKJEMA NR: 80

REG. NR. I PROSJEKTRAPPORT 1991: 48

KOMMUNE NR.: 0418

KOMMUNE NAVN: Nord-Odal

NAVN: Nøkkjerndammen

VASSDRAG: Austvassåa

KARTREFERANSE: 650700/6700800

MATRIKKELBETEGNELSE:

GNR: 54	BNR: 6	GRUNNEIER: Ole Arne Holt,
		Gardvik.
55	2	Næs og Berg Skoge A/S.
54	22	Knut Køien, 2134 Austavatn.

FOTOHENVISNING.

Filmnr.: 26

Negativnr.: 15 - 27

ANLEGGET OMFATTER:

Dam

1

Båthus

1

Skådam

Uthus

Koie

1

Annet

ATKOMST: Dammen ligger 500 meter fra bilveg.

GENERELL VURDERING AV ANLEGGET: Nøkkjernsdammen representerer et komplett fløtermiljø med dam, koie og båthus. Bør prioriteres. Ses dette anlegget i sammenheng med Bakkefløytdammen i samme vassdrag, får en et godt bilde av fløtningsinnretningene i et sidevassdrag.

BESKRIVELSE FLØTNINGSINNRETNINGER

TYPE:

Settdam Nåledam Lukedam Skådam Annet

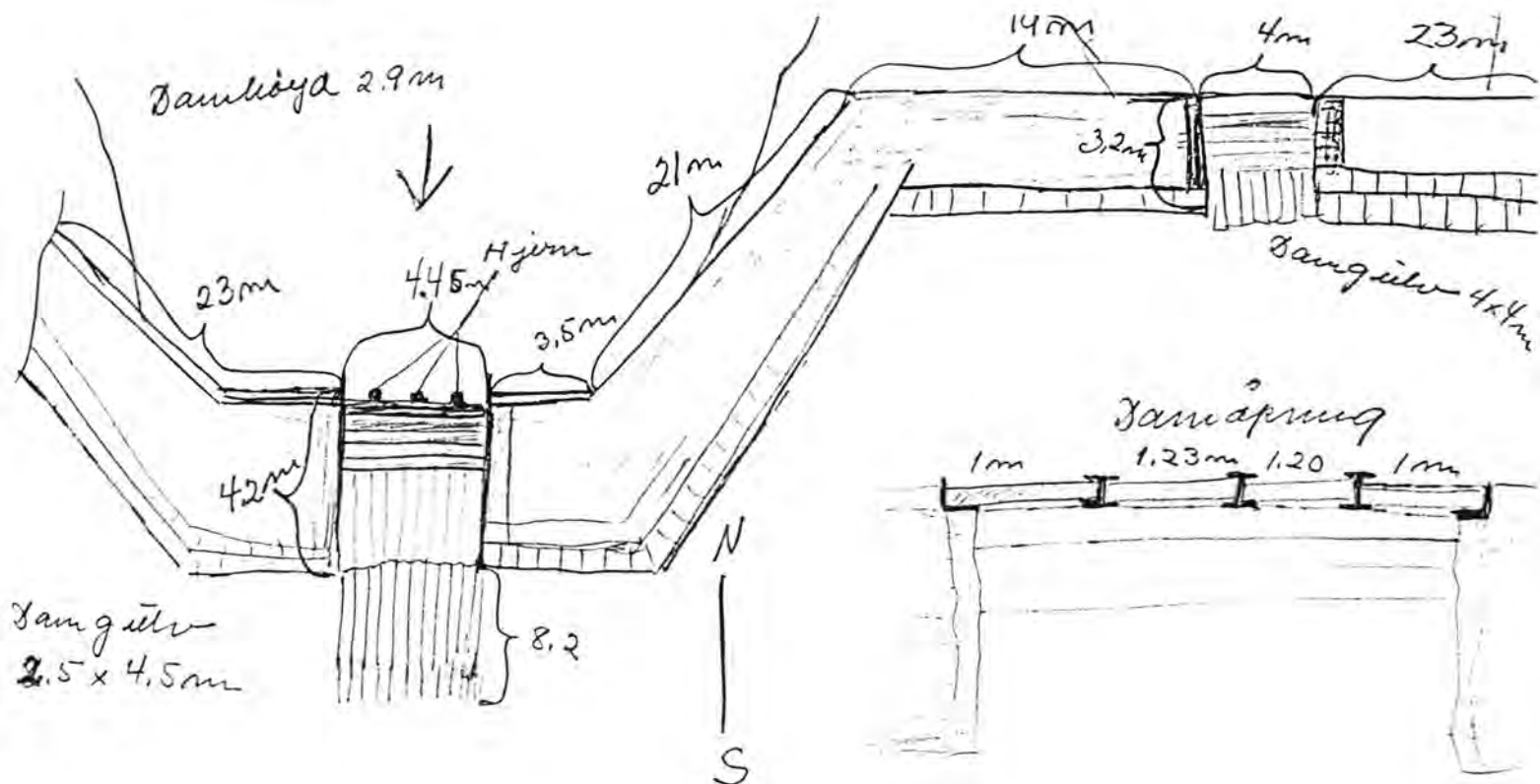
Annet:

DATERING: Datering er ikke kjent.

OMBYGGING/RESTAURERING: Dammen har ikke vært ombygd/restaurert.

OBJEKTETS PLASSERING I TERRENGET (utforming av damarmene, utforming av damkar etc.): Dammen er plassert i enden av Nøkketjernet mellom to høydedrag. damkar og damarmene er murt opp av kilt stein og forsterket med betong.

RISS MED MÅL:



 VURDERING AV TILSTAND:

A: Objektet er funksjonsdyktig:

B: Objektet kan settes i funksjonsdyktig stand:

C: Objektet kan ikke settes i funksjonsdyktig stand:

x

 NØDVENDIG RESTAURERING: Dammen må ha nytt damgulv, nye støpjernspill, nye luker og nytt rekkverk over dambrua.

 KOSTNADSOVERSLAG:

Tømmer	Kr 5.900,-
Støpjernspill	Kr 21.000,-
Materialer	Kr 12.100,-
Spiker, bolter, beslag etc.	Kr 3.200,-
Transport	Kr 2.900,-
Lønn 35 dagsverk	Kr 25.200,-

Sum kostnadsoverslag	Kr 70.300,-
=====	

 VURDERING AV OBJEKTET: Dammen trenger en forholdsvis omfattende restaurering. Det anbefales imidlertid at denne dammen prioriteres.



Nøkkjernsdammen, sett fra nord



Nøkkjerndammen, sett fra vest

BESKRIVELSE BYGNINGER

BYGNINGSTYPE:

Koie

x

Båthus

Stall

Uthus

Do

Annet

Annet:

BELIGGENHET: Koia ligger ca. 50 meter vest for dammen.

DATERING: Datering er ikke kjent.

FUNDAMENT/GRUNNMUR: Betong.

VEGGKONSTRUKSJON: Lafteverk.

UTVENDIG KLEDNING: Ingen.

INNVENDIG KLEDNING: Ingen.

TAK, TAKFORM, TAKKONSTRUKSJON, TAKTEKKINGSMATERIALE:

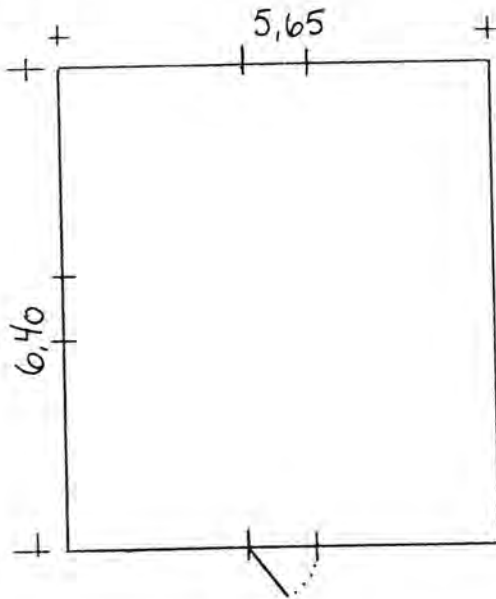
Sadeltak, åstak, bølgeblikkplater.

PIPER: Ingen.

VINDUER: 2 en rams vinduer med 6 ruter i hver ramme.

DØRER: 1 labankdør.

GRUNNPLAN:




NØDVENDIG RESTAURERING: Koia trenger ingen restaurering.

KOSTNADOVERSLAG: Ingen.

VURDERING: Koia er en del av et fløtermiljø. Den vil stå i mange år uten nevneverdig vedlikehold.



Koie, sett fra vest



Koie, sett fra øst

BESKRIVELSE BYGNINGER

BYGNINGSTYPE:

Koie	<input type="checkbox"/>	Båthus	<input checked="" type="checkbox"/>
Stall	<input type="checkbox"/>	Uthus	<input type="checkbox"/>
Do	<input type="checkbox"/>	Annet	<input type="checkbox"/>

Annet:

BELIGGENHET: Båthuset ligger ca. 170 meter nord/vest for dammen.

DATERING: Datering er ikke kjent.

FUNDAMENT/GRUNNMUR: Laftesteiner.

VEGGKONSTRUKSJON: Lafteverk.

UTVENDIG KLEDNING: Låvepanel på gavlvegg mot sør.

INNVENDIG KLEDNING: Ingen.

TAK, TAKFORM, TAKKONSTRUKSJON, TAKTEKKINGSMATERIALE:

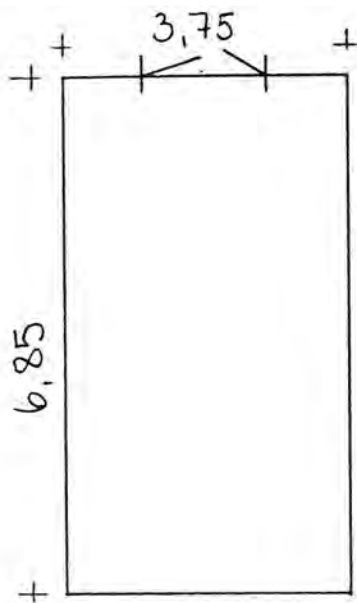
Sadeltak, åstak, bølgeblikk.

PIPER: Ingen.

VINDUER: Ingen.

DØRER: 1 to-fløyet labankdør.

GRUNNPLAN:




NØDVENDIG RESTAURERING: Båthuset trenger ingen restaurering.

KOSTNADOVERSLAG: Ingen.

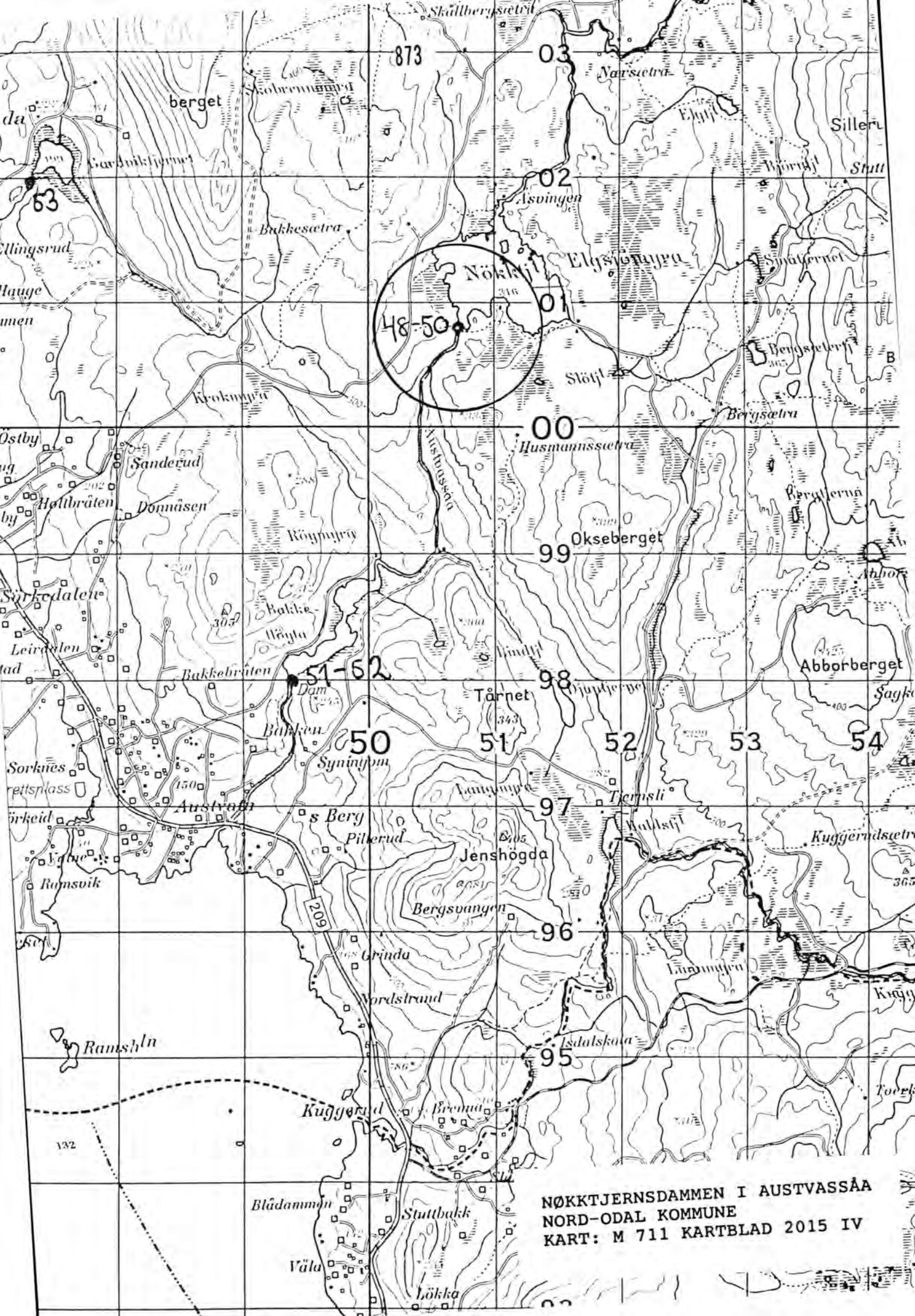
VURDERING: Båthuset er en del av et fløtermiljø. Båthuset vil stå i mange år uten nevneverdig vedlikehold.



Båthus, sett fra sør



Båthus, sett fra nord/vest



NØKKERTJERNSDAMMEN I AUSTVASSÅA
NORD-ODAL KOMMUNE
KART: M 711 KARTBLAD 2015 IV

REGISTRERINGSSKJEMA, FLØTERANLEGG I HEDMARK FYLKE.

GENERELLE OPPLYSNINGER

SKJEMA NR: 81

REG. NR. I PROSJEKTRAPPORT 1991: 14

KOMMUNE NR.: 0418

KOMMUNE NAVN: Nord-Odal

NAVN: Styggådammen

VASSDRAG: Haugsåa

KARTREFERANSE: 637900/6708100

MATRIKKELBETEGNELSE:

GNR: 29

BNR: 1

GRUNNEIER: Tora H. Nyhus

2123 Bruvoll.

27

12

Hans Fredrik Haug

2123 Bruvoll.

FOTOHENVISNING.

Filmmr.: 27

Negativnr.: 31 - 37

ANLEGGET OMFATTER:

Dam

1

Båthus

Skådam

Uthus

1

Koi

Annet

ATKOMST: Anlegget ligger ved bilveg.

GENERELL VURDERING AV ANLEGGET: Dette anlegget inngår i Naturforvaltningsprosjektet Malungen - Bukkeneset. Restaureringsarbeider er igangsatt.

BESKRIVELSE FLØTNINGSINNRETNINGER

TYPE:

Settdam Nåledam Lukedam Skådam Annet

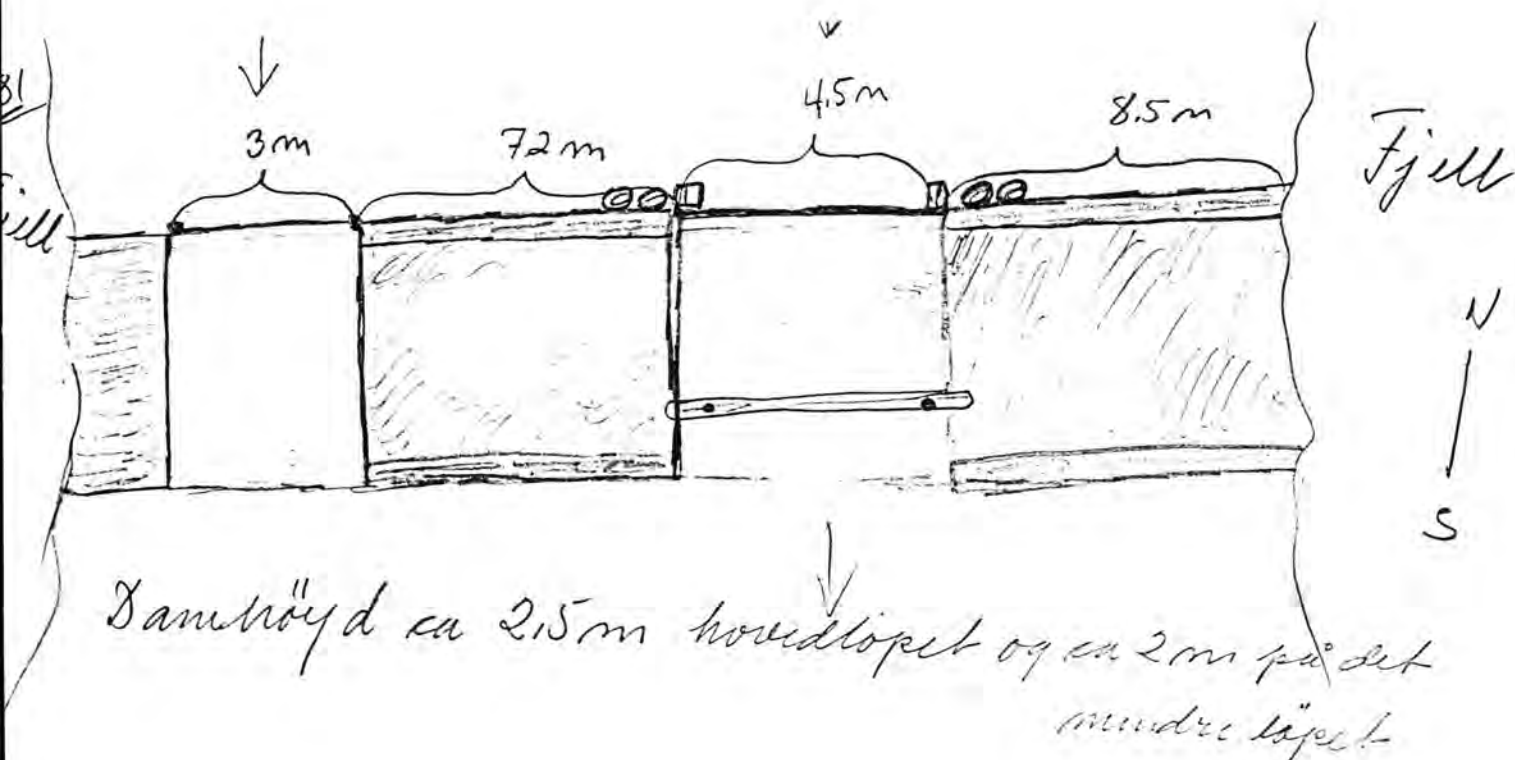
Annet:

DATERING: Datering er ikke kjent.

OMBYGGING/RESTAURERING: Nord-Odal kommune har i senere tid restaurert deler av dammen.

OBJEKTETS PLASSERING I TERRENGET (utforming av damarmene, utforming av damkar etc.): Dammen er plassert i utløpet av Setersjøen, mellom to høydedrag.

RISS MED MÅL:



VURDERING AV TILSTAND:

A: Objektet er funksjonsdyktig:

x

B: Objektet kan settes i funksjonsdyktig stand:

C: Objektet kan ikke settes i funksjonsdyktig stand:


NØDVENDIG RESTAURERING: Se Naturforvaltningsprosjektet
Malungen - Bukkeneset.

KOSTNADSOVERSLAG: Se Naturforvaltningsprosjektet Malungen -
Bukkeneset.

VURDERING AV OBJEKTET: Dammen inngår i
Naturforvaltningsprosjektet Malungen - Bukkeneset og vil bli
bevart gjennom dette prosjektet.



Styggådammen, sett fra sør/øst



Styggådammen, sett fra nord

BESKRIVELSE BYGNINGER

BYGNINGSTYPE:

Koie	<input type="checkbox"/>	Båthus	<input type="checkbox"/>
Stall	<input type="checkbox"/>	Uthus	<input type="checkbox"/>
Do	<input type="checkbox"/>	Annet	<input checked="" type="checkbox"/>

Annet: Redskapshus.

BELIGGENHET: Redskapshuset ligger ca. 15 meter vest for dammen.

DATERING: Datering er ikke kjent.

FUNDAMENT/GRUNNMUR: Laftesteiner.

VEGGKONSTRUKSJON: Lafteverk.

UTVENDIG KLEDNING: Ingen.

INNVENDIG KLEDNING: Ingen.

TAK, TAKFORM, TAKKONSTRUKSJON, TAKTEKKINGSMATERIALE:

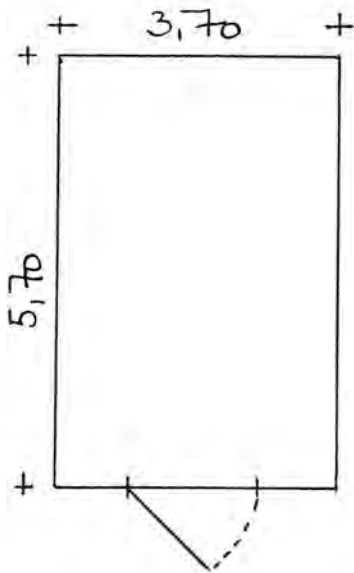
Sadeltak, åstak, bølgeblikkplater.

PIPER: Ingen.

VINDUER: Ingen.

DØRER: 1 labankdør.

GRUNNPLAN:



NØDVENDIG RESTAURERING: Redskapshuset trenger ingen restaurering.

KOSTNADOVERSLAG: Ingen.

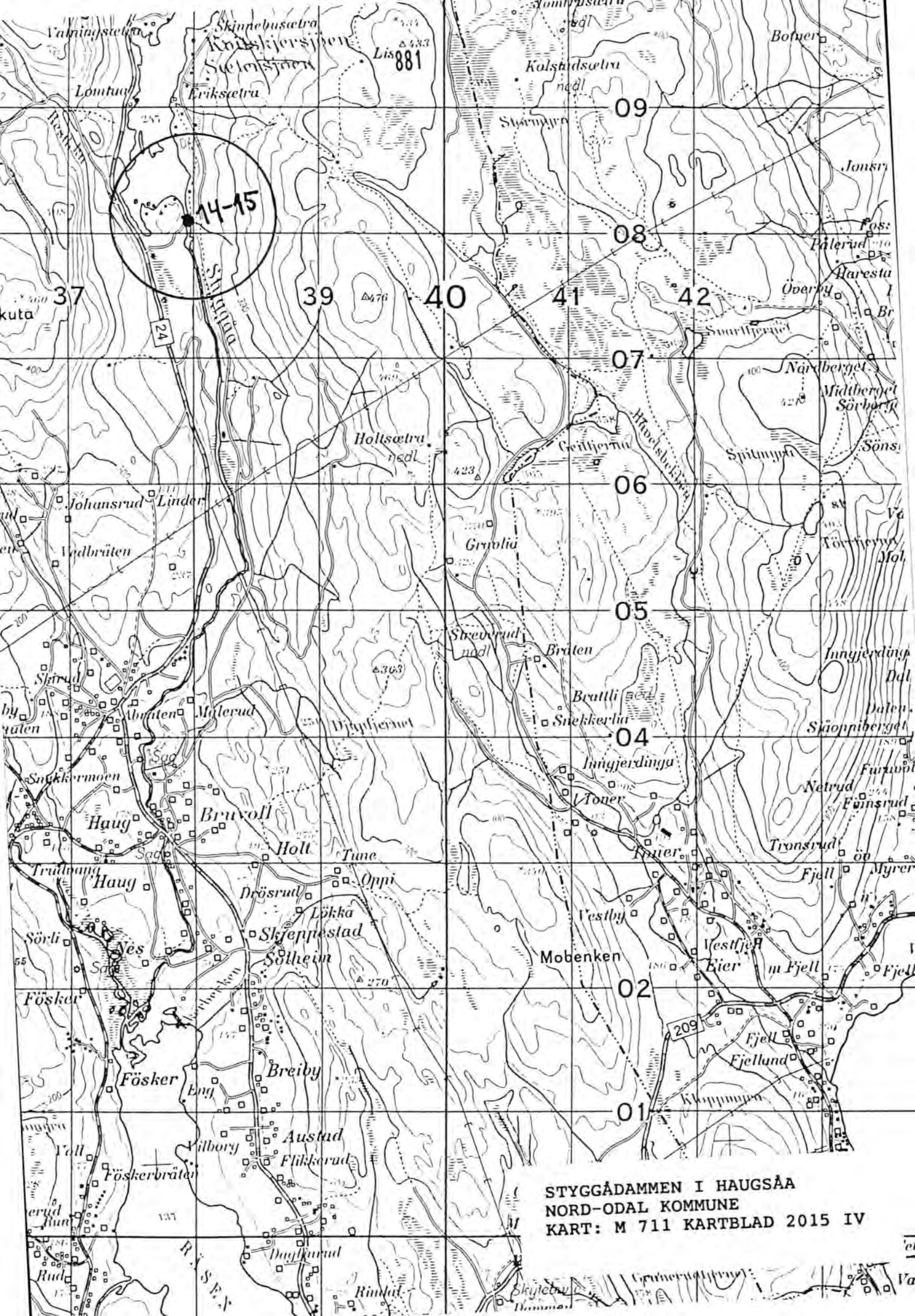
VURDERING: Redskapshuset er lager for lukene til dammen og huset utgjør en viktig del av miljøet ved dammen. Huset bør bevares.



Redskapshus, sett fra vest



Redskapshus, sett fra øst



STYGGÅDAMMEN I HAUGSÅA
NORD-ODAL KOMMUNE
KART: M 711 KARTBLAD 2015 IV

REGISTRERINGSSKJEMA, FLØTERANLEGG I HEDMARK FYLKE.

GENERELLE OPPLYSNINGER

SKJEMA NR: 82

REG. NR. I PROSJEKTRAPPORT 1991: 16

KOMMUNE NR.:0418

KOMMUNE NAVN: Nord-Odal

NAVN: Masthaugdammen

VASSDRAG: Til Mørkåa

KARTREFERANSE: 635400/6694500

MATRIKKELBETEGNELSE:

GNR: 17

BNR: 2

GRUNNEIER: Ole Martin Sagen

2120 Sagstua.

16

2

Aase Margrete Saxberg

2120 Sagstua.

FOTOHENVISNING.

Filmmr.: 28

Negativnr.: 20 - 22

ANLEGGET OMFATTER:

Dam

1

Båthus

Skådam

Uthus

Koie

1

Kanal.

ATKOMST: Det er bilveg fram til anlegget.

GENERELL VURDERING AV ANLEGGET: Anlegget er å anse som en ruin.
 Det anbefales ikke at Masthaugdammen restaureres.

BESKRIVELSE FLØTNINGSINNRETNINGER

TYPE:

Settdam Nåledam Lukedam Skådam Annet

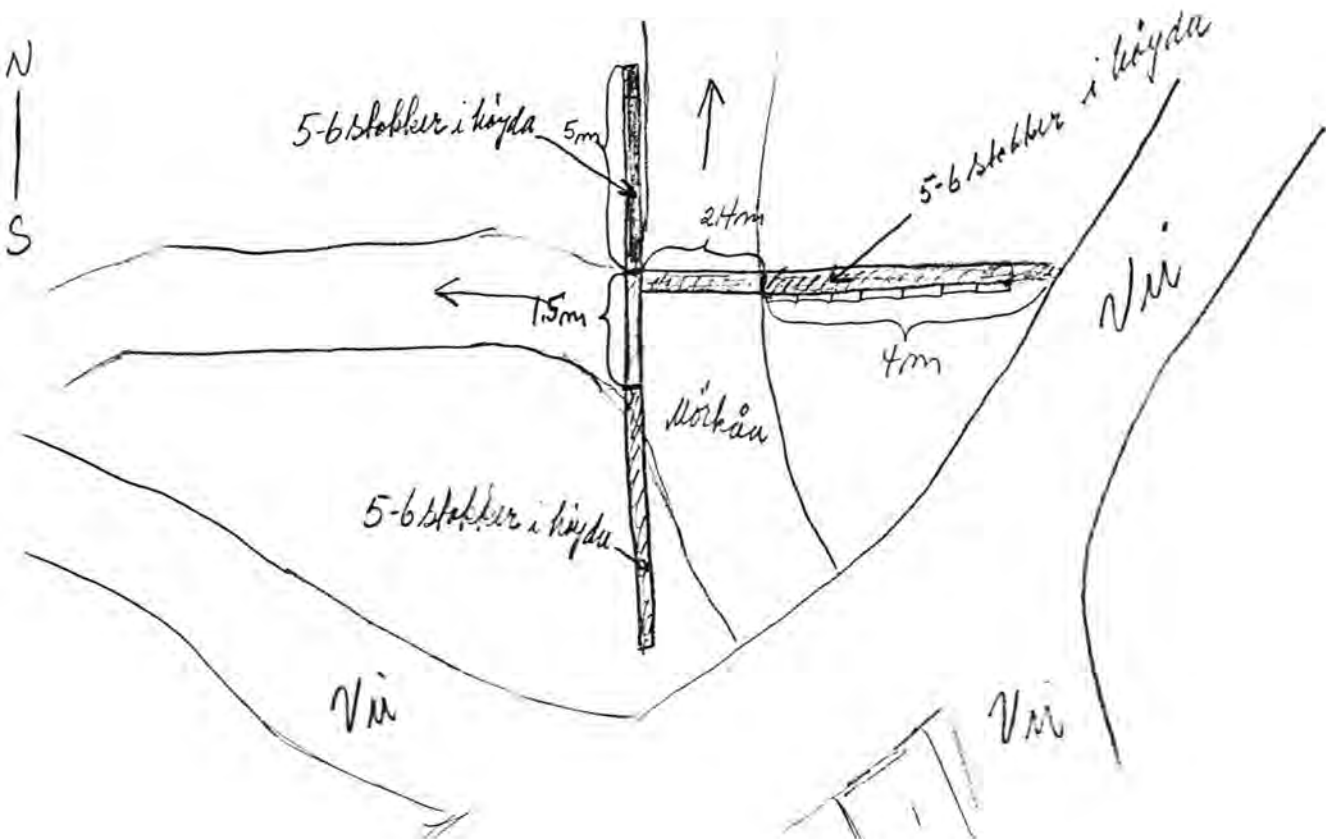
Annet:

DATERING: Datering er ikke kjent.

OMBYGGING/RESTAURERING: Dammen har ikke vært ombygd.

OBJEKTETS PLASSERING I TERRENGET (utforming av damarmene, utforming av damkar etc.): Dammen er plassert mellom to høydedrag, på vannskillet mellom Mørkåa og Tennungen. I tillegg til selve dammen er det også gravet ut en mindre kanal på ca. 250 meters lengde for tilførsel av vann under fløtinga.

RISS MED MÅL:



VURDERING AV TILSTAND:

A: Objektet er funksjonsdyktig:

B: Objektet kan settes i funksjonsdyktig stand:

C: Objektet kan ikke settes i funksjonsdyktig stand:

x

NØDVENDIG RESTAURERING: Dammen er å anse som en ruin, restaurering anses ikke å være økonomisk forsvarlig.

KOSTNADSOVERSLAG: Det er vanskelig å beregne kostnadene for gjenoppbygging av denne dammen da synlige spor i terrenget ikke lenger er tilstrekkelig til å fastslå dammens høyde og utforming.

VURDERING AV OBJEKTET: Restaurering av dette anlegget anses ikke som noen prioritert oppgave.



Masthaugdammen, sett fra sør



Masthaugdammen, sett fra vest



MASTHAUGDAMMEN I MØRKÅA
NORD-ODAL KOMMUNE
KART: M 711 KARTBLAD 1915 I

REGISTRERINGSSKJEMA, FLØTERANLEGG I HEDMARK FYLKE.

GENERELLE OPPLYSNINGER

SKJEMA NR: 83

REG. NR. I PROSJEKTRAPPORT 1991: 43

KOMMUNE NR.: 0418

KOMMUNE NAVN: Nord-Odal

NAVN: Fløytdammen

VASSDRAG: Trøftåa

KARTREFERANSE: 634200/6705000

MATRIKKELBETEGNELSE:

GNR: 24
23BNR: 1
1GRUNNEIER: Nord-Odal Kommune.
Nord-Odal Kommune.

FOTOHENVISNING.

Filmnr.: 28

Negativnr.: 1 - 6

ANLEGGET OMFATTER:

Dam

1

Båthus

Skådam

Uthus

Koie

Annet

ATKOMST: Det er bilveg over dammen.

GENERELL VURDERING AV ANLEGGET: Fløytdammen er en nåledam. Den er i god stand. Det er ikke behov for vedlikehold. Anbefales at den bevares slik den står i dag.

BESKRIVELSE FLØTNINGSINNRETNINGER

TYPE:

Settdam Nåledam Lukedam Skådam Annet

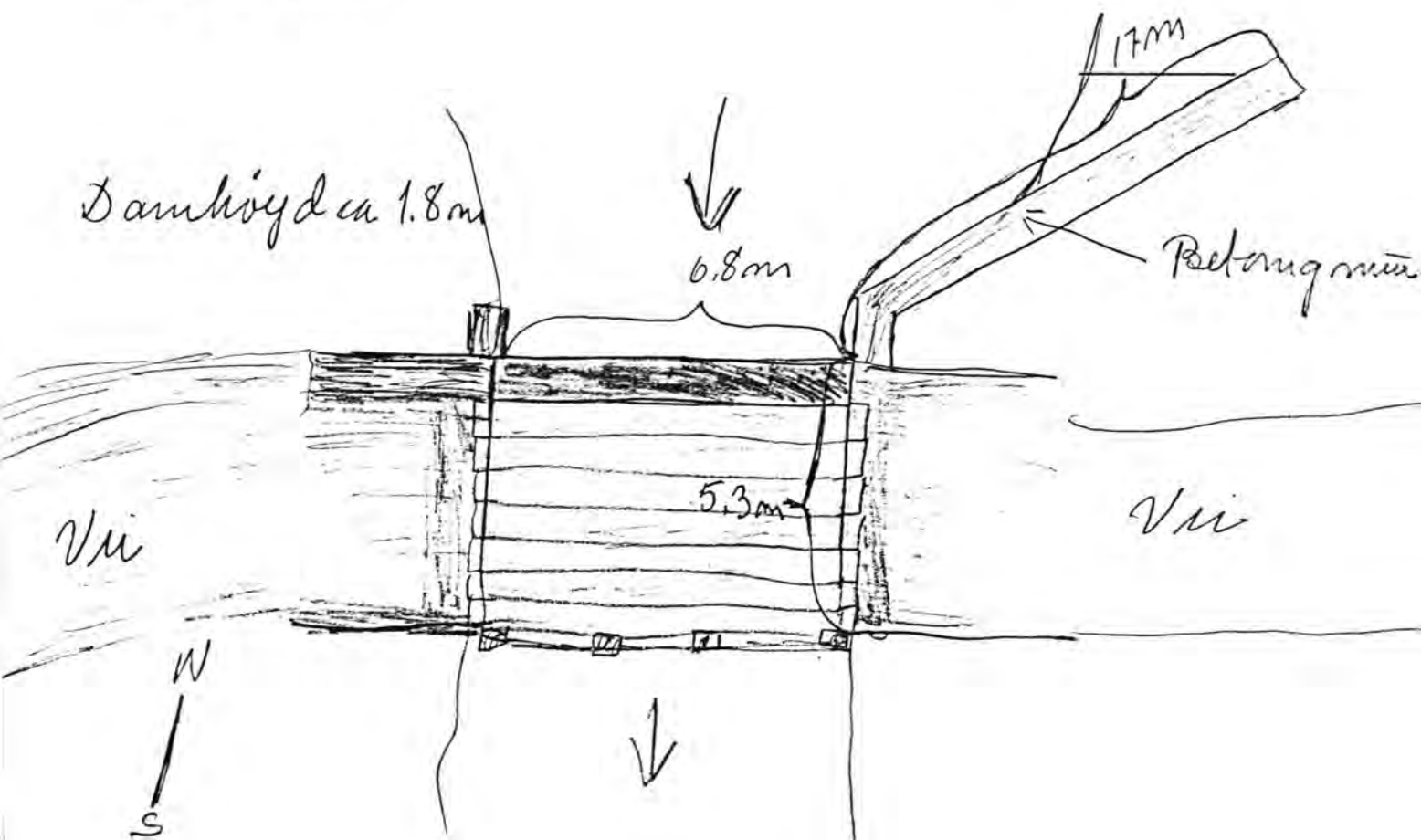
Annet:

DATERING: Datering er ikke kjent.

OMBYGGING/RESTAURERING: Dambrua er endret i forbindelse med ombygging til bilbru.

OBJEKTETS PLASSERING I TERRENGET (utforming av damarmene, utforming av damkar etc.): Dammen ligger i enden av et myrområde mellom to høydedrag. Damkarene er murt opp av kilt stein. Damarmene er laget av stein og jord.

RISS MED MÅL:



VURDERING AV TILSTAND:

A: Objektet er funksjonsdyktig:

x

B: Objektet kan settes i funksjonsdyktig stand:

C: Objektet kan ikke settes i funksjonsdyktig stand:

NØDVENDIG RESTAURERING: Dammen har ikke nåler.

KOSTNADSOVERSLAG:

Materialer	Kr 2.300,-
Spiker, beslag etc.	Kr 800,-
Transport	Kr 300,-
Lønn 2 dagsverk	Kr 1.500,-

Sum kostnadsoverslag	Kr 4.900,-
=====	

VURDERING AV OBJEKTET: Det anses ikke nødvendig å lage nye nåler til denne dammen. Annet vedlikehold er det ikke behov for.




Fløytdammen, sett fra sør/øst



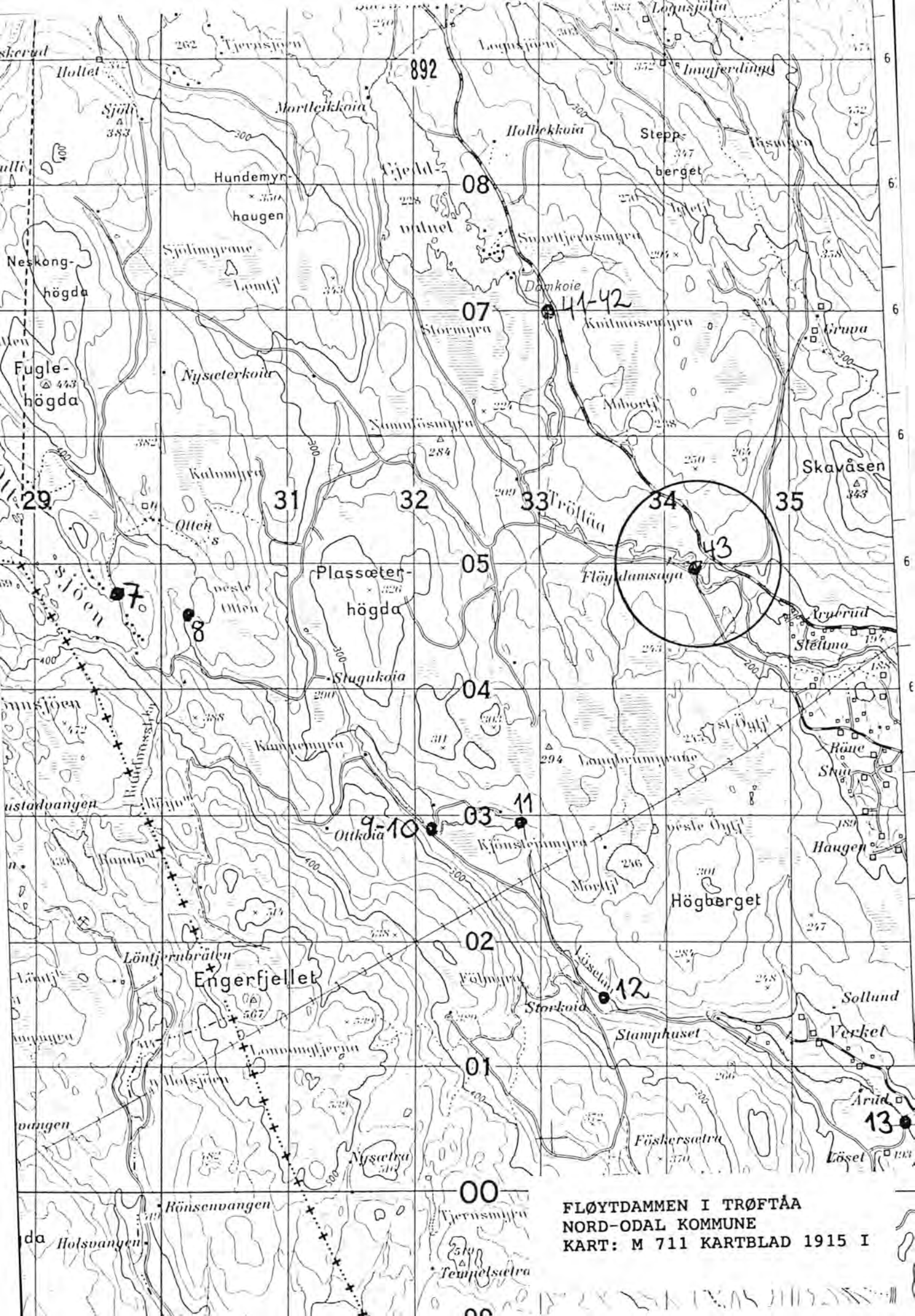
Fløytdammen, sett fra nord/vest



Fløytdammen, sett fra sør



Fløytdammen, sett fra nord/øst



FLØYTDAMMEN I TRØFTÅA
 NORD-ODAL KOMMUNE
 KART: M 711 KARTBLAD 1915 I

REGISTRERINGSSKJEMA, FLØTERANLEGG I HEDMARK FYLKE.

GENERELLE OPPLYSNINGER

SKJEMA NR: 84

REG. NR. I PROSJEKTRAPPORT 1991: 41

KOMMUNE NR.: 0418

KOMMUNE NAVN: Nord-Odal

NAVN: Gjeddevassdammen

VASSDRAG: Trøftåa

KARTREFERANSE: 633100/6707000

MATRIKkelBETEGNELSE:

GNR: 24
25BNR: 1
2GRUNNEIER: Nord-Odal Kommune.
Nord-Odal Kommune.

FOTOHENVISNING.

Filmnr.: 28

Negativnr.: 7 - 12

ANLEGGET OMFATTER:

Dam	<input type="text" value="1"/>	Båthus	<input type="text"/>
Skådam	<input type="text"/>	Uthus	<input type="text"/>
Koie	<input type="text"/>	Annet	<input type="text"/>

ATKOMST: Det er bilveg fram til dammen.

GENERELL VURDERING AV ANLEGGET: Dammen er i god stand. Det er ikke behov for vedlikehold. Bevares slik den står i dag.

BESKRIVELSE FLØTNINGSINNRETNINGER

TYPE:

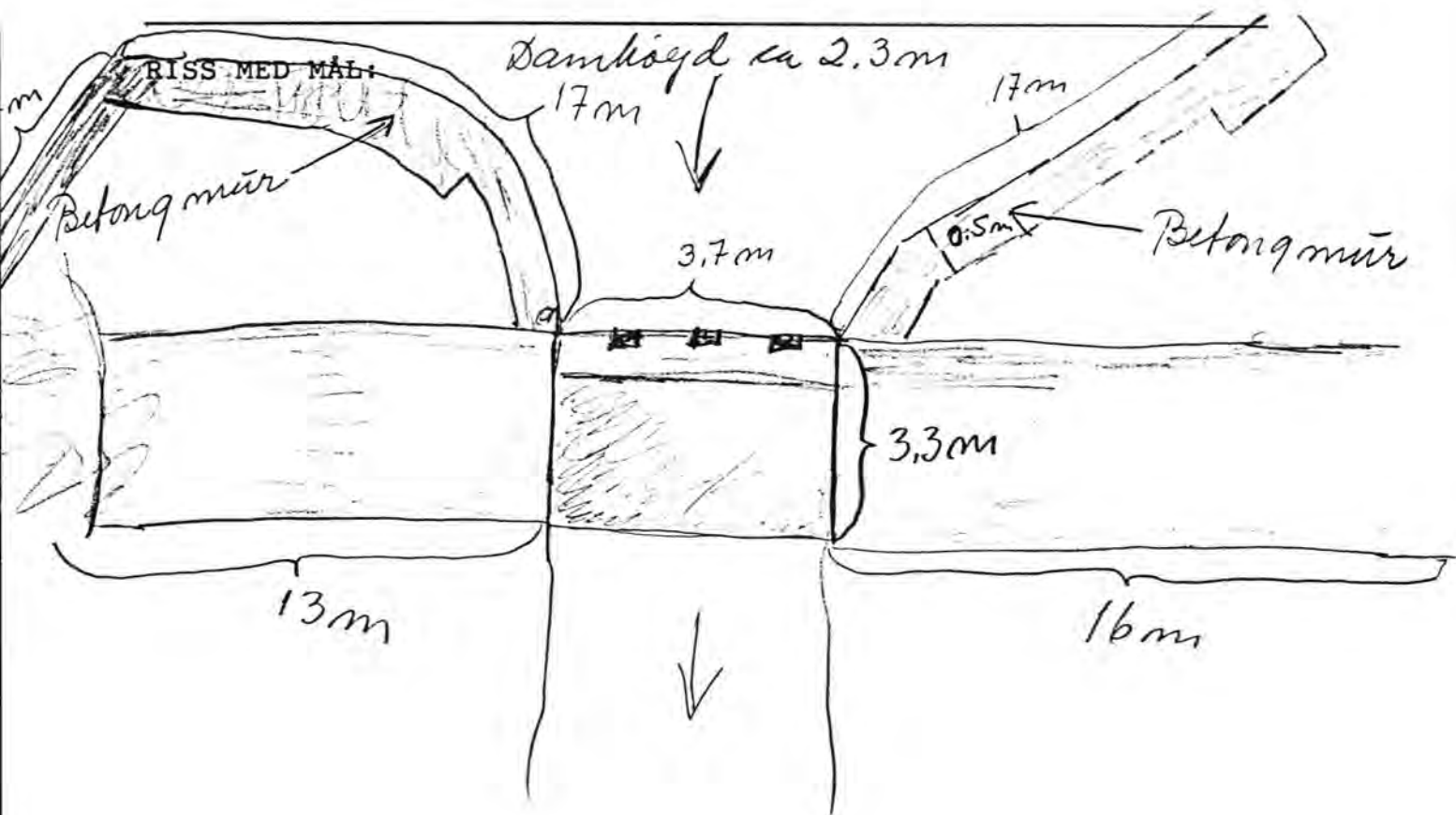
Settdam Nåledam Lukedam Skådam Annet

Annet:

DATERING: Datering er ikke kjent.

OMBYGGING/RESTAURERING: Dammen er noe ombygd ved at det er laget gang/bilbru over dammen.

OBJEKTETS PLASSERING I TERRENGET (utforming av damarmene, utforming av damkar etc.): Dammen ligger i enden av et myrområde mellom to høydedrag. Damkar og damarmer er murt opp av kilt stein forsterket med betong. Dambrua er av betong.



VURDERING AV TILSTAND:

A: Objektet er funksjonsdyktig:

x

B: Objektet kan settes i funksjonsdyktig stand:

C: Objektet kan ikke settes i funksjonsdyktig stand:

NØDVENDIG RESTAURERING: Dammen trenger ingen restaurering.

KOSTNADSOVERSLAG: Ingen.


VURDERING AV OBJEKTET: Vedlikeholdssituasjonen for dammen må betegnes som god. Dammen trenger ikke vedlikehold på mange år.



Gjeddevassdammen, sett fra sør



Gjeddevassdammen, sett fra nord/vest



Gjeddevassdammen, sett fra sør/øst



Gjeddevassdammen, sett fra vest



GJEDDEVASSDAMMEN I TRØFTÅA
 NORD-ODAL KOMMUNE
 KART: M 711 KARTBLAD 1915 I

SÖR-ODAL KOMMUNE

85. Skårilddammen i Sæteråa.....	SIDE 900
(atthaldsdam).	
86. Hylstertjerndammen i Sæteråa.....	SIDE 905
(lukedam).	
87. Mjøgsjødammen i Sæteråa.....	SIDE 910
(lukedam).	
88. Seterlisjødammen i Sæteråa.....	SIDE 916
(lukedam).	
89. Garsjødammen i Sæteråa.....	SIDE 921
(lukedam).	
90. Korsfløytdammen i Sæteråa.....	SIDE 926
(lukedam).	
91. Julsruddammen i Sæteråa.....	SIDE 931
(lukedam).	
92. Gjeddevanndammen i Sæteråa.....	SIDE 936
(lukedam).	
93. Haugendammen i Sæteråa.....	SIDE 941
(lukedam).	
94. Sagdammen i Sæteråa.....	SIDE 946
(lukedam).	

REGISTRERINGSSKJEMA, FLØTERANLEGG I HEDMARK FYLKE.

GENERELLE OPPLYSNINGER

SKJEMA NR: 85

REG. NR. I PROSJEKTRAPPORT 1991: 1

KOMMUNE NR.: 0419

KOMMUNE NAVN: Sør-Odal

NAVN: Skårilddammen

VASSDRAG: Sæteråa

KARTREFERANSE: 654700/6670300

MATRIKKELBETEGNELSE:

GNR:

BNR:

GRUNNEIER:

FOTOHENVISNING.

Filmnr.: 29

Negativnr.: 33 - 36

ANLEGGET OMFATTER:

Dam

1

Båthus

Skådam

Uthus

Koie

Annet

ATKOMST: Dammen ligger 1 kilometer fra bilveg.

GENERELL VURDERING AV ANLEGGET: Skårilddammen er en atthaldsdam og utgjør 1 av 10 dammer i Sæteråa. Sæteråa representerer et interessant fløningsmiljø som bør bevares i sin helhet. Skårilddammen er i meget god stand og kan bevares uten at restaurering er påkrevet.

BESKRIVELSE FLØTNINGSINNRETNINGER

TYPE:

Settdam Nåledam Lukedam Skådam Annet

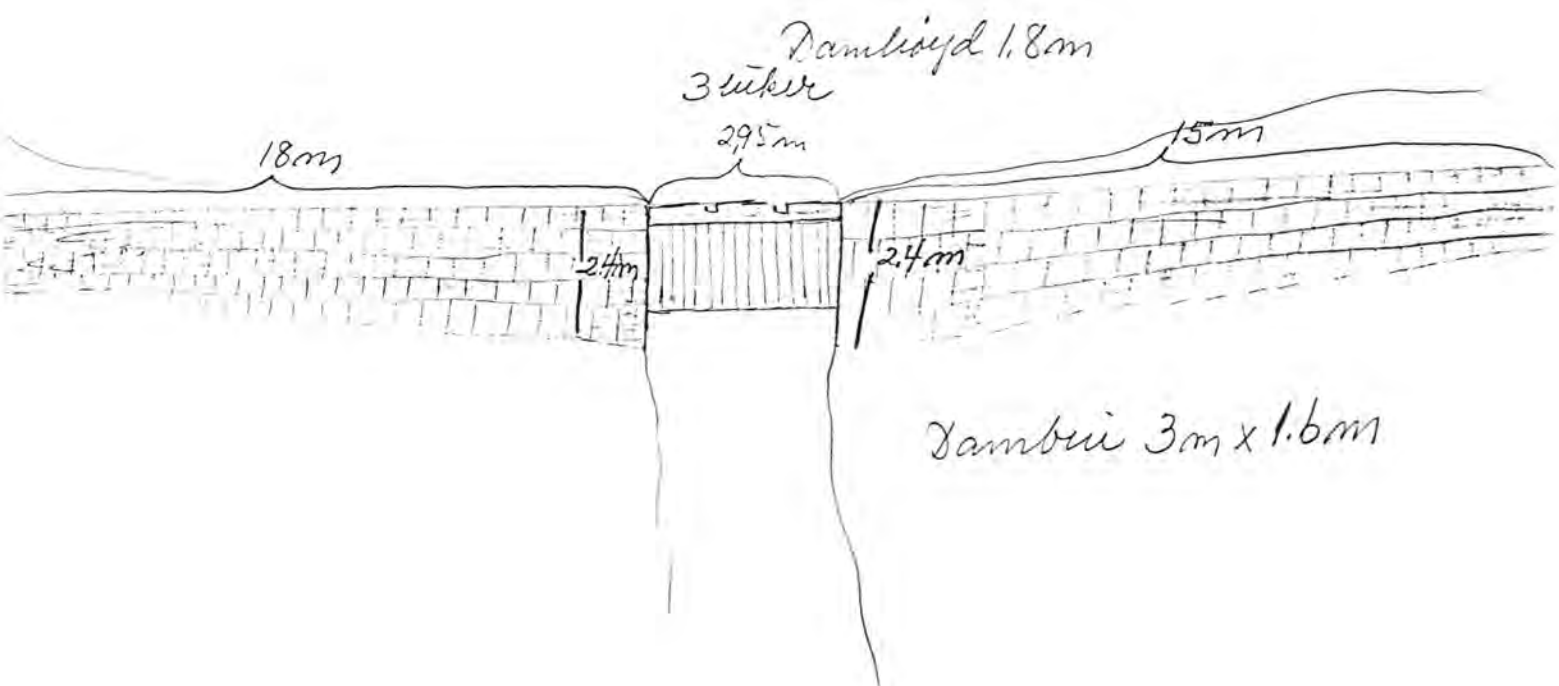
Annet: Atthaldsdam

DATERING: Datering er ikke kjent.

OMBYGGING/RESTAURERING: Dammen har ikke vært ombygd.

OBJEKTETS PLASSERING I TERRENGET (utforming av damarmene, utforming av damkar etc.): Dammen er plassert der Hyltertjernbekken renner ut av Skårilden. Damkar og damarmer er murt opp av kilt stein.

RISS MED MÅL:



VURDERING AV TILSTAND:

A: Objektet er funksjonsdyktig:

x

B: Objektet kan settes i funksjonsdyktig stand:

C: Objektet kan ikke settes i funksjonsdyktig stand:

NØDVENDIG RESTAURERING: Dammen trenger ingen restaurering.

KOSTNADSOVERSLAG: Ingen.

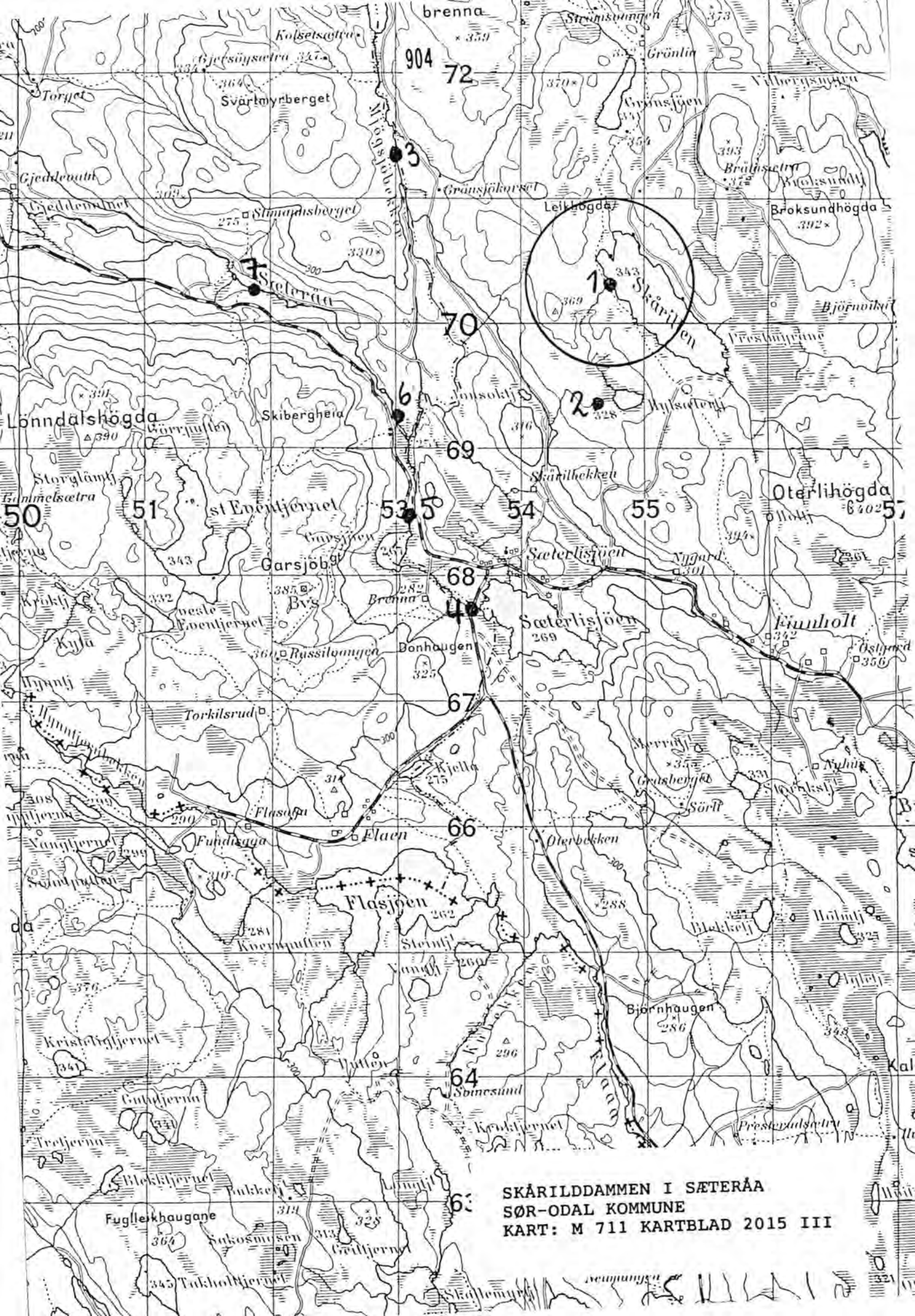
VURDERING AV OBJEKTET: Dammen er i meget god stand og bør bevares.



Skårilddammen, sett fra nord



Skårilddammen, sett fra øst



SKARILDDAMMEN I SETERÅA
SØR-ODAL KOMMUNE
KART: M 711 KARTBLAD 2015 III

REGISTRERINGSSKJEMA, FLØTERANLEGG I HEDMARK FYLKE.

GENERELLE OPPLYSNINGER

SKJEMA NR: 86

REG. NR. I PROSJEKTRAPPORT 1991: 2

KOMMUNE NR.: 0419

KOMMUNE NAVN: Sør-Odal

NAVN: Hylstertjerndammen

VASSDRAG: Sæteråa

KARTREFERANSE: 654600/6669300

MATRIKKELBETEGNELSE:

GNR: 53

BNR: 2

GRUNNEIER:

FOTOHENVISNING.

Filmnr.: 30

Negativnr.: 1 - 4

ANLEGGET OMFATTER:

Dam

1

Båthus

Skådam

Uthus

Koie

Annet

ATKOMST: Dammen ligger ca. 500 meter fra bilveg.

GENERELL VURDERING AV ANLEGGET: Dammen er å anse som en ruin. Det anbefales at dammen bevares slik den står i dag, som en del av kulturlandskapet langs Sæteråa, da den utgjør en av 10 dammer i fløtningssystemet.

BESKRIVELSE FLØTNINGSINNRETNINGER

TYPE:

Settdam Nåledam Lukedam Skådam Annet

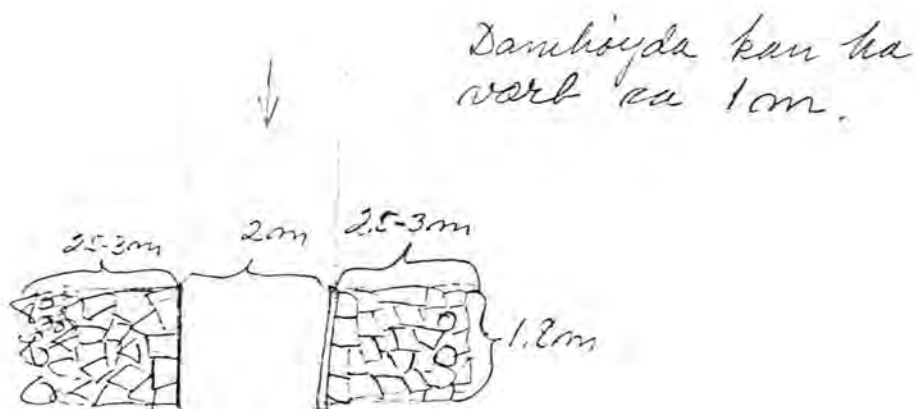
Annet:

DATERING: Datering er ikke kjent.

OMBYGGING/RESTAURERING: Dammen har ikke vært ombygd.

OBJEKTETS PLASSERING I TERRENGET (utforming av damarmene, utforming av damkar etc.): Dammen er plassert i enden av et myrområde mellom to høydedrag. Damkar og damarmer er murt opp av naturstein.

RISS MED MÅL:



 VURDERING AV TILSTAND:

A: Objektet er funksjonsdyktig:

B: Objektet kan settes i funksjonsdyktig stand:

C: Objektet kan ikke settes i funksjonsdyktig stand:

x

 NØDVENDIG RESTAURERING: Alle takkonstruksjoner må rekonstrueres. Nytt tømmer til damkar, damgulv, samt nye bjelker, tømmer og rekkverk til dambru.


 KOSTNADSOVERSLAG:

Tømmer	Kr 16.600,-
Materialer	Kr 4.800,-
Spiker, skruer etc	Kr 1.600,-
Transport	Kr 1.800,-
Lønn 66 dagsverk	Kr 47.700,-
-----	-----
Sum kostnadsoverslag	Kr 72.500,-
=====	=====

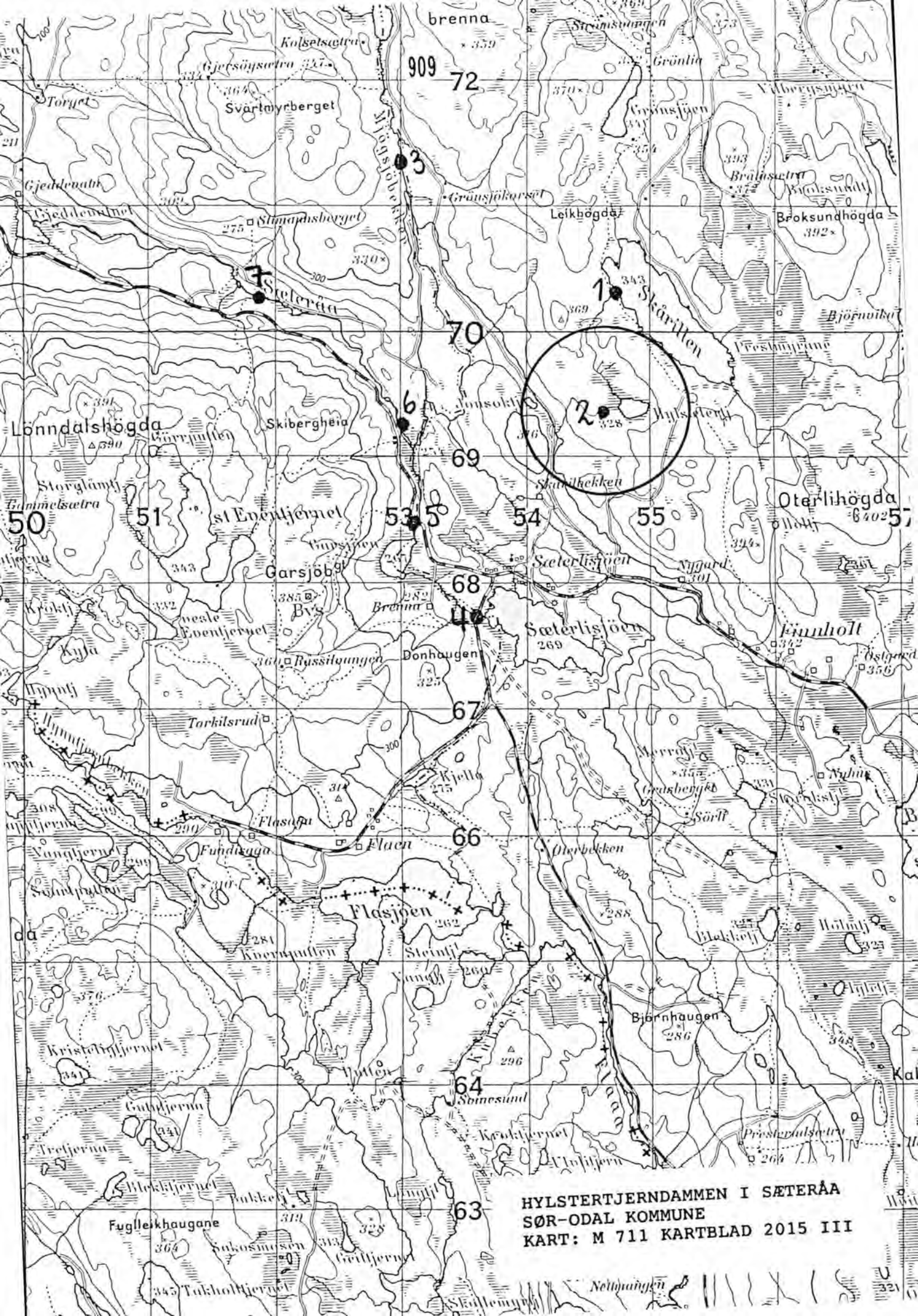
 VURDERING AV OBJEKTET: Dammen er i svært dårlig forfatning og det vil medføre meget store kostnader å restaurere dette objektet.



Hylstertjerndammen, sett fra øst



Hylstertjerndammen, sett fra nord



HYLSTERTJERNDAMMEN I SÆTERÅA
SØR-ODAL KOMMUNE
KART: M 711 KARTBLAD 2015 III

REGISTRERINGSSKJEMA, FLØTERANLEGG I HEDMARK FYLKE.

GENERELLE OPPLYSNINGER

SKJEMA NR: 87

REG. NR. I PROSJEKTRAPPORT 1991: 3

KOMMUNE NR.: 0419

KOMMUNE NAVN: Sør-Odal

NAVN: Mjøgsjødammen

VASSDRAG: Sæteråa

KARTREFERANSE: 653000/6671300

MATRIKKELBETEGNELSE:

GNR: 53
71BNR: 2
271

GRUNNEIER:

FOTOHENVISNING.

Filmnr.: 30

Negativnr.: 5 - 11

ANLEGGET OMFATTER:

Dam

1

Båthus

Skådam

Uthus

Koie

Annet

ATKOMST: Dammen ligger 500 meter fra bilveg.

GENERELL VURDERING AV ANLEGGET: Damman har aldri vært i bruk på grunn av feil nivilering under byggingen. Likevel bør den bevares som en kuriositet og som et element i kulturlandskapet langs Sæteråa, som totalt omfatter 10 forskjellige dammer.

BESKRIVELSE FLØTNINGSINNRETNINGER

TYPE:

Settdam Nåledam Lukedam Skådam Annet

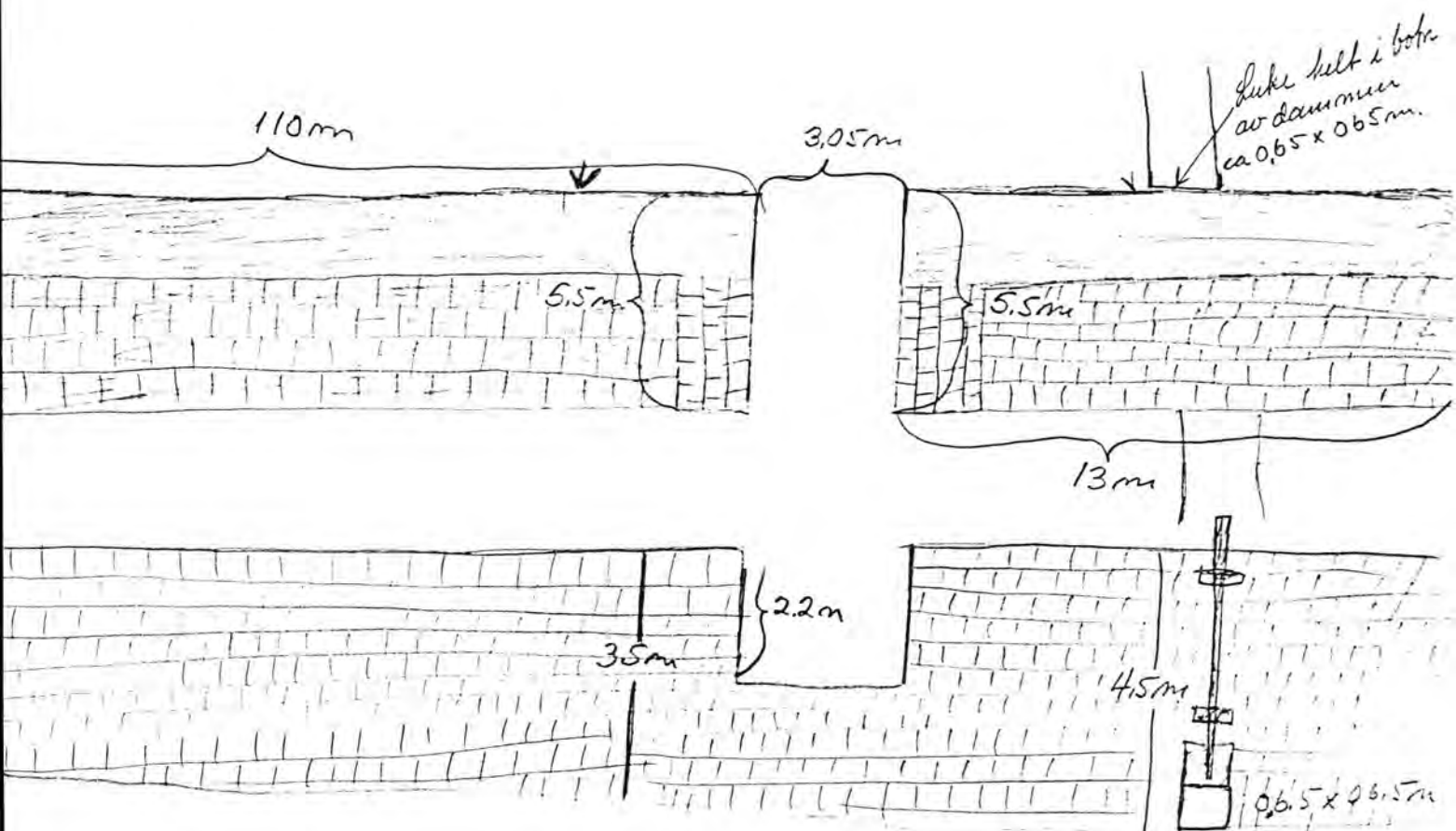
Annet:

DATERING: ca. 1912

OMBYGGING/RESTAURERING: Dammen har ikke vært ombygd.

OBJEKTETS PLASSERING I TERRENGET (utforming av damarmene, utforming av damkar etc.): Dammen er plassert i enden av et myrområde, med et høydedrag på ene siden. Damkar og damarmer er murt opp av kilt stein forsterket med betong på toppen.

RISS MED MÅL:



VURDERING AV TILSTAND:

A: Objektet er funksjonsdyktig:

B: Objektet kan settes i funksjonsdyktig stand:

C: Objektet kan ikke settes i funksjonsdyktig stand:


x

NØDVENDIG RESTAURERING: Hvis dammen skal settes i opprinnelig stand er det påkrevet å lage nye luker og ny dambru.


KOSTNADSOVERSLAG:

Full restaurering:	Materialer	Kr 11.400,-
	Spiker, skruer etc.	Kr 800,-
	Transport	Kr 1.600,-
	Lønn 11 dagsverk	Kr 7.950,-
	-----	-----
	Sum kostnadsoverslag	Kr 21.750,-
	=====	=====


VURDERING AV OBJEKTET: Da dammen aldri har vært i bruk på grunn av feil nivilering under byggingen, har det ingen hensikt å fullrestaurere denne. Det anbefales derfor at det kun lages ny dambru. Ny dambru med rekkverk vil ha en kostnad på kr 8.800,-



Mjøgsjødammen, sett fra nord



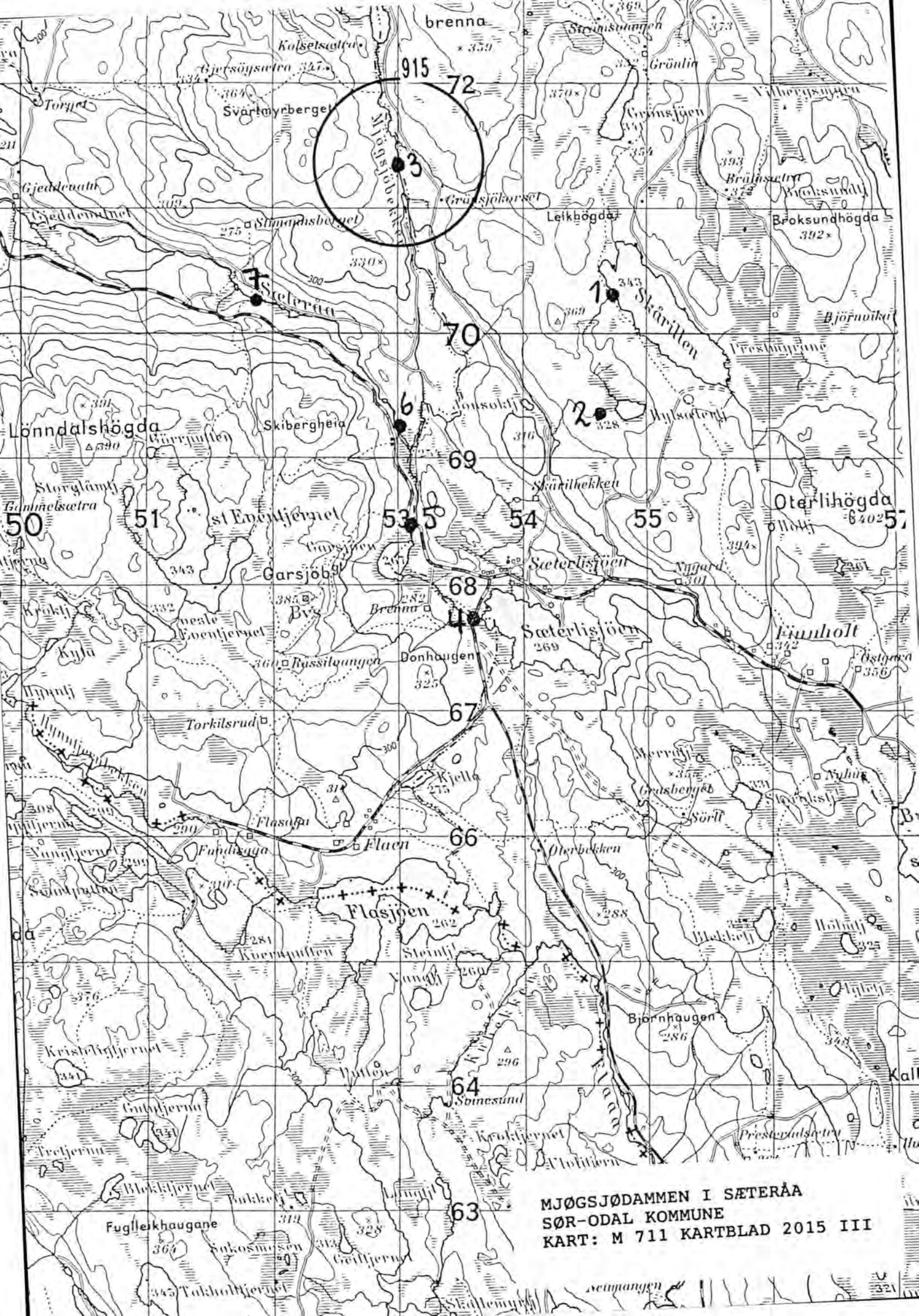
Mjøgsjødammen, sett fra vest



Mjøgsjødammen, sett fra vest



Mjøgsjødammen, sett fra øst



MJØGSJODAMMEN I SETERÅA
 SØR-ODAL KOMMUNE
 KART: M 711 KARTBLAD 2015 III

REGISTRERINGSSKJEMA, FLØTERANLEGG I HEDMARK FYLKE.

GENERELLE OPPLYSNINGER

SKJEMA NR: 88

REG. NR. I PROSJEKTRAPPORT 1991: 4

KOMMUNE NR.: 0419

KOMMUNE NAVN: Sør-Odal

NAVN: Seterlisjødammen

VASSDRAG: Sæteråa

KARTREFERANSE: 653600/6667700

MATRIKKELBETEGNELSE:

GNR: 53

BNR: 2

GRUNNEIER:

FOTOHENVISNING.

Filtnr.: 29

Negativnr.: 28 - 32

ANLEGGET OMFATTER:

Dam

1

Båthus

Skådam

Uthus

Koie

Annet

ATKOMST: Det er bilveg over dammen.

GENERELL VURDERING AV ANLEGGET: Dammen er en ordinær lukedam. Dammen er i god stand og det er foreløpig ikke behov for restaurering. Dammen bør bevares da den utgjør en del av fløtermiljøet langs Sæteråa som i alt består av ti dammer.

BESKRIVELSE FLØTNINGSINNRETNINGER

TYPE:

Settdam Nåledam Lukedam Skådam Annet

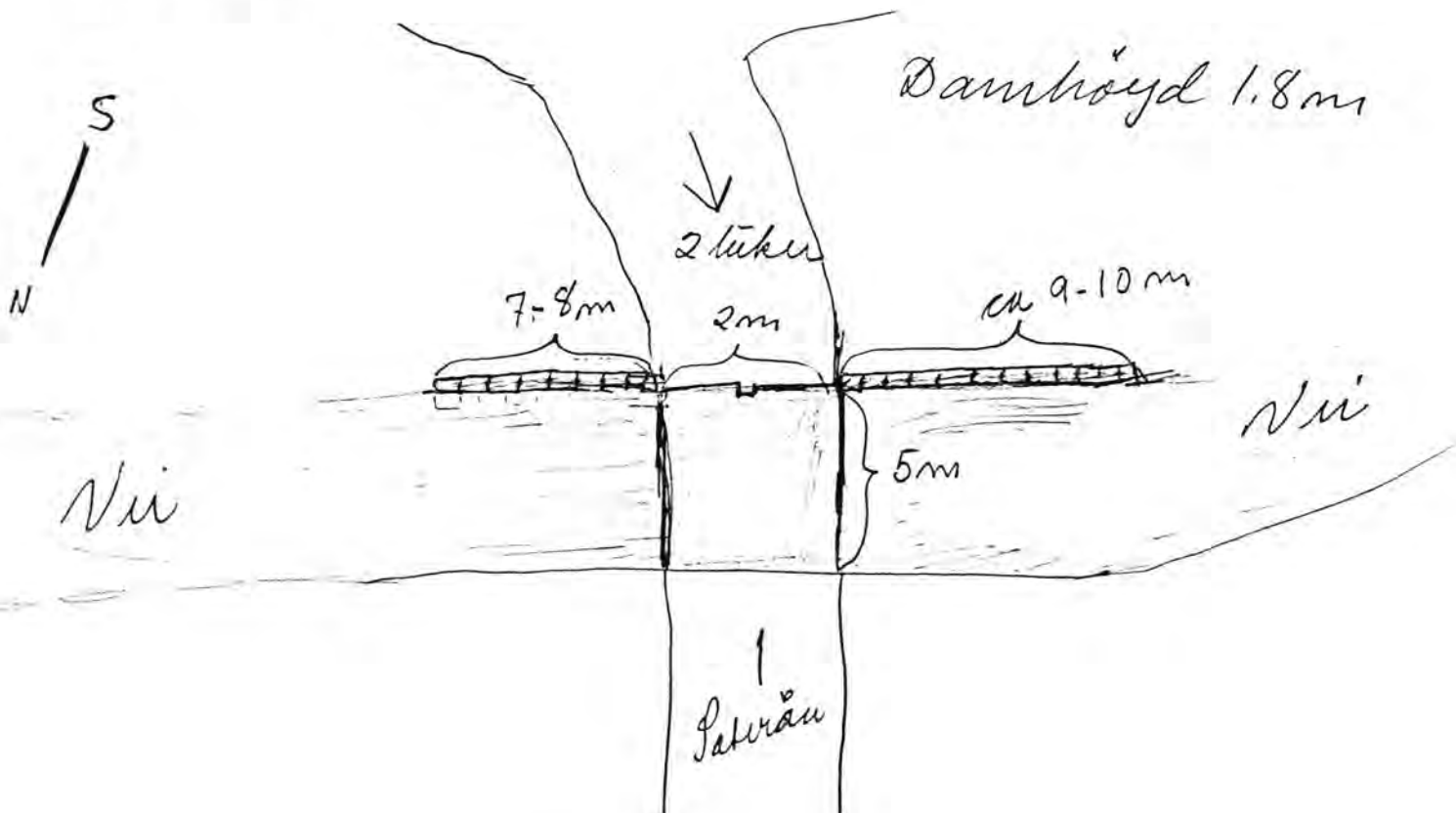
Annet:

DATERING: Datering er ikke kjent.

OMBYGGING/RESTAURERING: Ombygging av dambru i forbindelse med opparbeiding til bilveg over dammen.

OBJEKTETS PLASSERING I TERRENGET (utforming av damarmene, utforming av damkar etc.): Dammen er plassert i enden av Sæterlisjøen. Damkar og damarmer er murt opp av kilt stein. Senere er det støpt betongdekke over dammen.

RISS MED MÅL:



VURDERING AV TILSTAND:

A: Objektet er funksjonsdyktig:

x


B: Objektet kan settes i funksjonsdyktig stand:

C: Objektet kan ikke settes i funksjonsdyktig stand:


NØDVENDIG RESTAURERING: Dammen trenger ingen restaurering.

KOSTNADSOVERSLAG: Ingen.

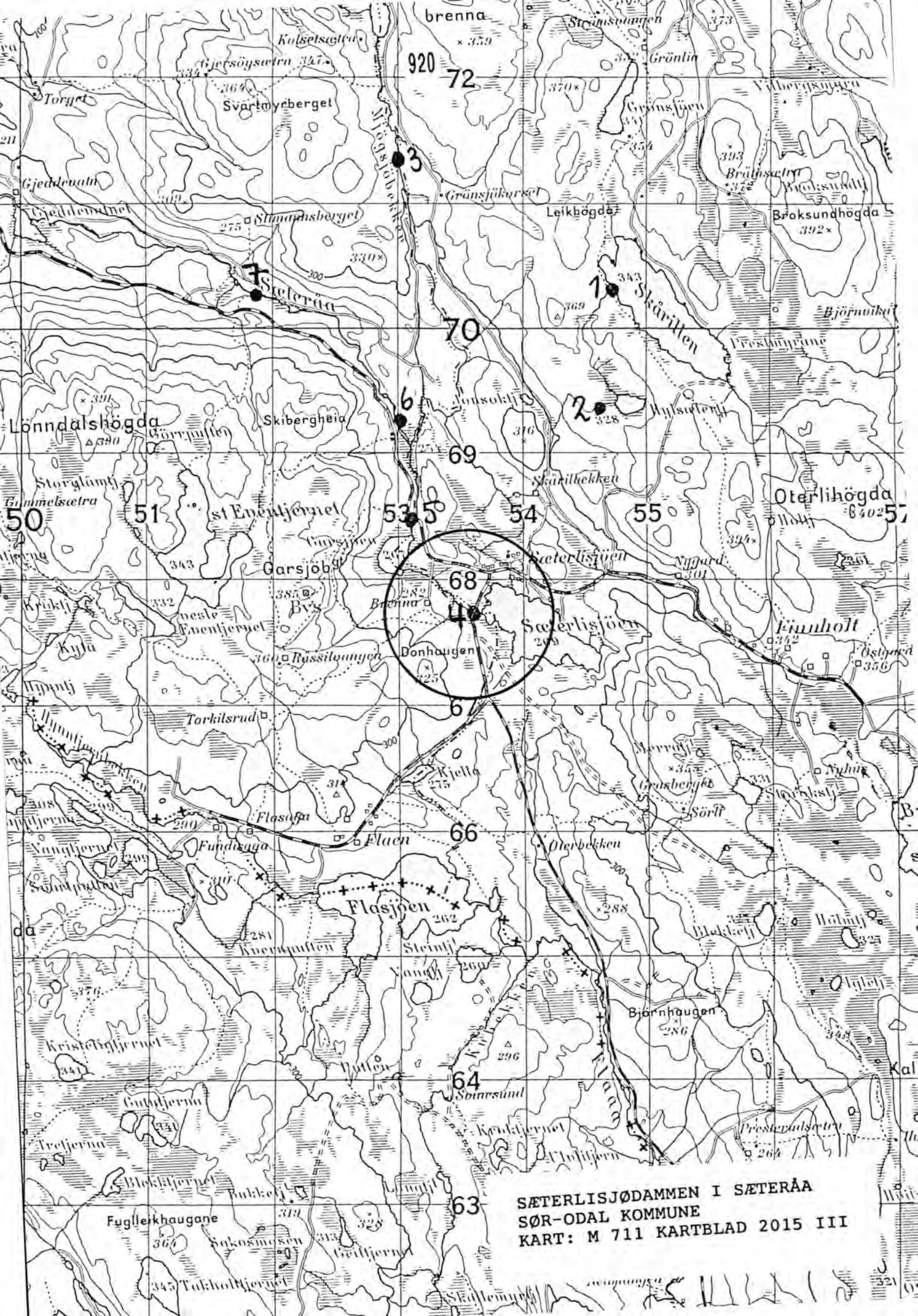
VURDERING AV OBJEKTET: Dammen er bruk som bru over Sæteråa. Det er anlagt autovern over dammen. Sæterlisjødammen er i god stand. Bør bevares som en del av miljøet langs Sæteråa.



Sæterlisjødammen, sett fra nord



Sæterlisjødammen, sett fra nord/vest



SETERLISJØDAMMEN I SETERÅA
SØR-ODAL KOMMUNE
KART: M 711 KARTBLAD 2015 III

REGISTRERINGSSKJEMA, FLØTERANLEGG I HEDMARK FYLKE.

GENERELLE OPPLYSNINGER

SKJEMA NR: 89

REG. NR. I PROSJEKTRAPPORT 1991: 5

KOMMUNE NR.: 0419

KOMMUNE NAVN: Sør-Odal

NAVN: Garsjødammen

VASSDRAG: Sæteråa

KARTREFERANSE: 653100/6668500

MATRIKKELBETEGNELSE:

GNR: 53
73BNR: 2
2

GRUNNEIER:

FOTOHENVISNING.

Filmnr.: 29

Negativnr.: 22 - 27

ANLEGGET OMFATTER:

Dam

1

Båthus

Skådam

Uthus

Koie

Annet

ATKOMST: Dammen ligger ved bilveg.

GENERELL VURDERING AV ANLEGGET: Dammen er en ordinær lukedam med en overløpsåpning og utgjør en av de ti dammene i tilknytning til Sæteråa. Dammen representerer med sine lange damarmer et viktig element i kulturlandskapet langs Sæteråa og bør bevares.

BESKRIVELSE FLØTNINGSINNRETNINGER

TYPE:

Settdam Nåledam Lukedam Skådam Annet

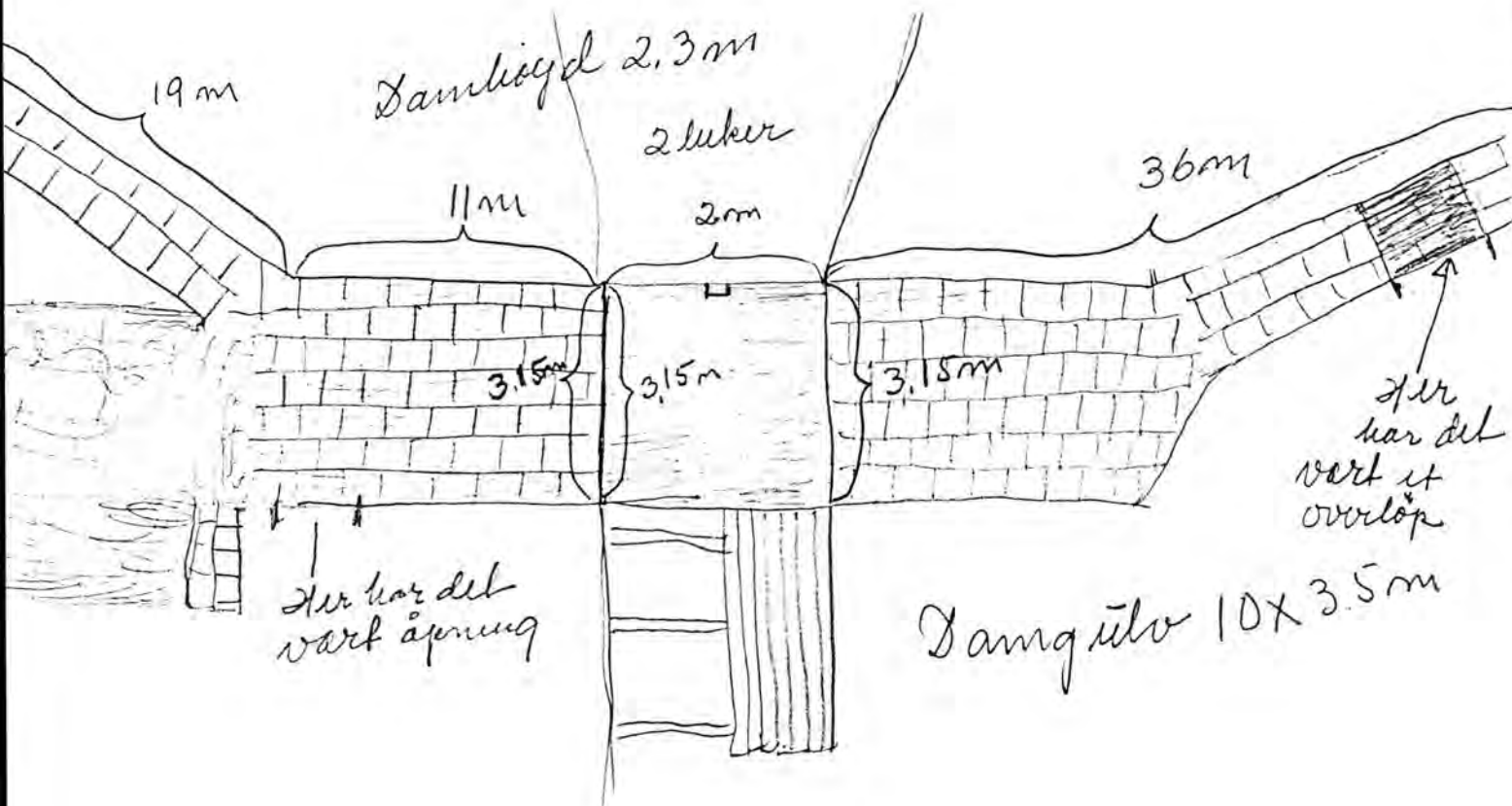
Annet:

DATERING: Dateringen er ikke kjent.

OMBYGGING/RESTAURERING: Dammen har ikke vært ombygd.

OBJEKTETS PLASSERING I TERRENGET (utforming av damarmene, utforming av damkar etc.): Dammen ligger i enden av Garsjøen. Damkar og damarmer er murt opp av kilt stein.

RISS MED MÅL:



 VURDERING AV TILSTAND:

A: Objektet er funksjonsdyktig:

B: Objektet kan settes i funksjonsdyktig stand:

C: Objektet kan ikke settes i funksjonsdyktig stand:

x

 NØDVENDIG RESTAURERING: Dammen må ha nytt damgulv, nye luker og nytt rekkverk.

 KOSTNADSOVERSLAG:

Tømmer	Kr 15.750,-
Materiale	Kr 9.250,-
Spiker, skruer etc.	Kr 800,-
Transport	Kr 900,-
Lønn 14 dagsverk	Kr 10.100,-

Sum kosnadsoverslag	Kr 36.800,-
=====	

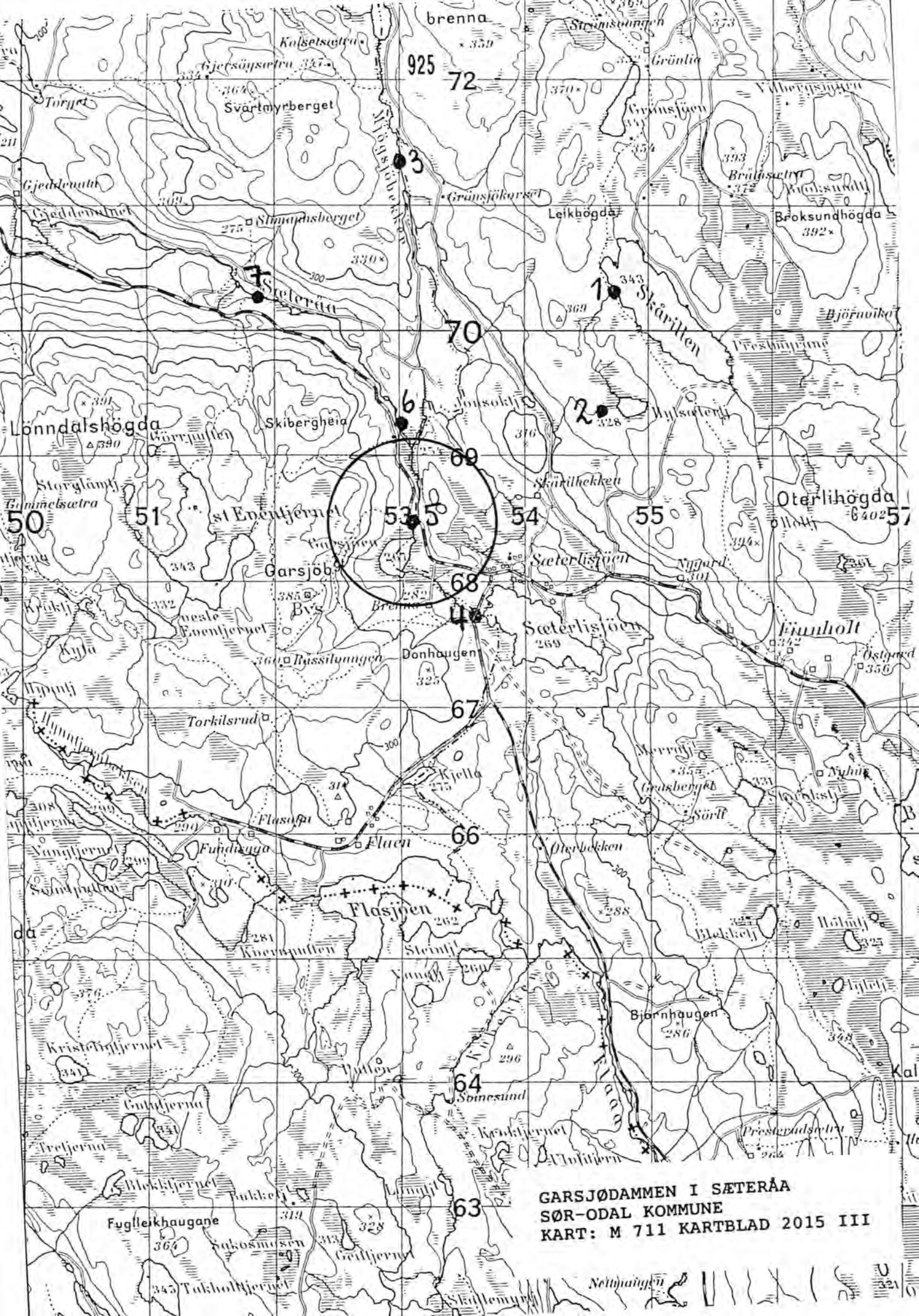
 VURDERING AV OBJEKTET: Selv om det er påkrevet med en del restaureringsarbeider på denne dammen, bør den bevares da den har en viktig funksjon i tilknytning til fløtningsanleggene i Sæteråa.



Garsjødammen, sett fra sør



Garsjødammen, sett fra sør/vest



GARSJØDAMMEN I SÆTERÅA
SØR-ODAL KOMMUNE
KART: M 711 KARTBLAD 2015 III

REGISTRERINGSSKJEMA, FLØTERANLEGG I HEDMARK FYLKE.

GENERELLE OPPLYSNINGER

SKJEMA NR: 90

REG. NR. I PROSJEKTRAPPORT 1991: 6

KOMMUNE NR.: 0419

KOMMUNE NAVN: Sør-Odal

NAVN: Korsfløytdammen

VASSDRAG: Sæteråa

KARTREFERANSE: 653000/6669300

MATRIKKELBETEGNELSE:

GNR: 73
71BNR: 2
271

GRUNNEIER:

FOTOHENVISNING.

Filmnr.: 29

Negativnr.: 17 - 21

ANLEGGET OMFATTER: Dammen har bilveg helt frem.

Dam

1

Båthus

Skådam

Uthus

Koie

Annet

ATKOMST: Det er bilveg helt fram til dammen.

GENERELL VURDERING AV ANLEGGET: Dammen er en ordinær lukedam. Sæteråa omfatter ti ulike dammer og Korsfløytdammen inngår som en del av fløtningsinnretningene i dette vassdraget. Dammen bør bevares.

BESKRIVELSE FLØTNINGSINNRETNINGER

TYPE:

Settdam Nåledam Lukedam Skådam Annet

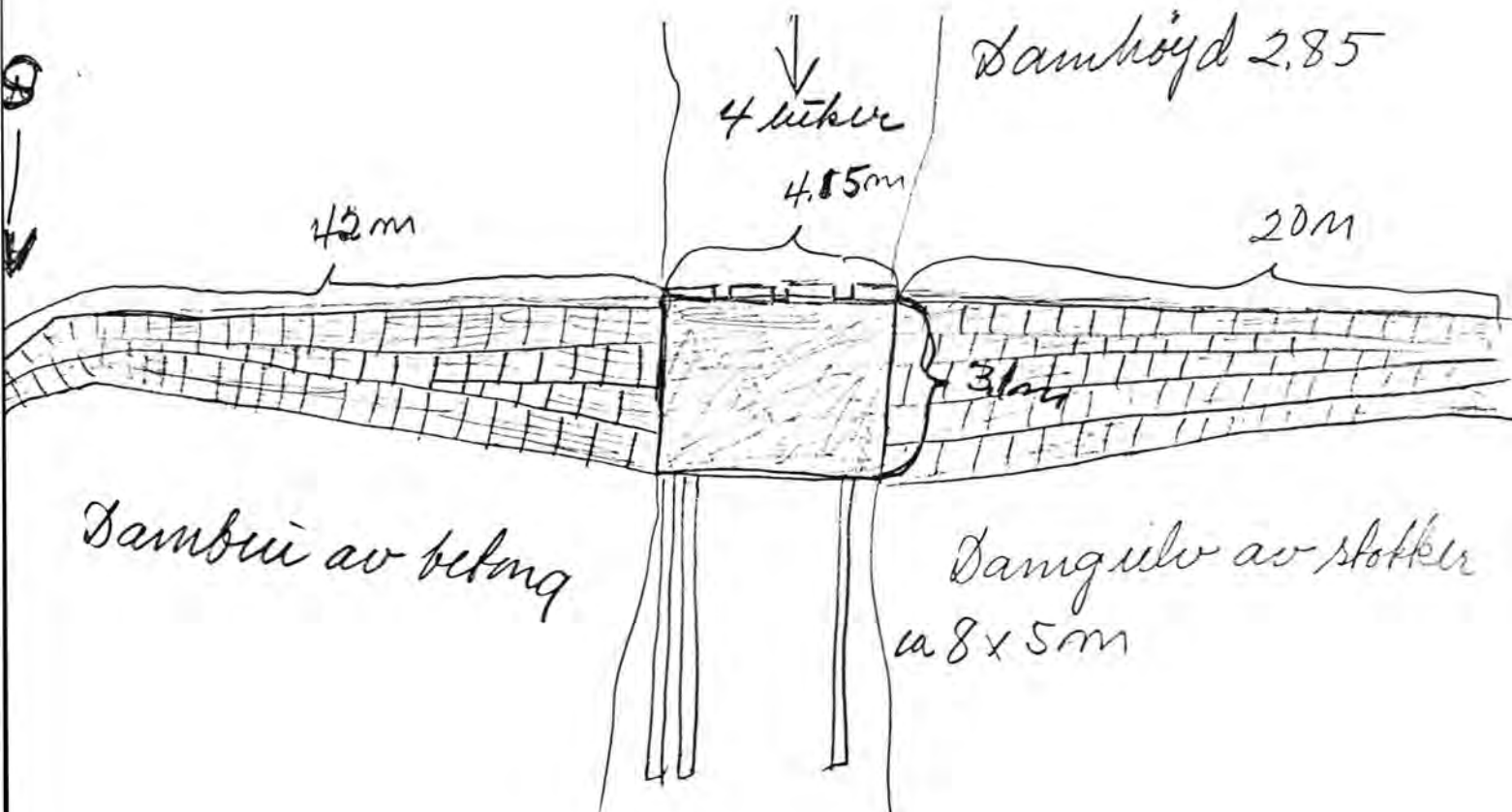
Annet:

DATERING: Dateringen er ikke kjent.

OMBYGGING/RESTAURERING: Dammen er ikke ombygd.

OBJEKTETS PLASSERING I TERRENGET (utforming av damarmene, utforming av damkar etc.): Dammen er plassert i enden av et myrområde mellom to høydedrag. Damkar og damarmer er murt opp av kilt stein.

RISS MED MÅL:



 VURDERING AV TILSTAND:

A: Objektet er funksjonsdyktig:

B: Objektet kan settes i funksjonsdyktig stand:

C: Objektet kan ikke settes i funksjonsdyktig stand:

x

 NØDVENDIG RESTAURERING: Dammen må ha nytt damgulv og nye luker.

 KOSTNADSOVERSLAG:

Tømmer	Kr 4.200,-
Materialer	Kr 5.900,-
Spiker, skruer etc.	Kr 900,-
Transport	Kr 1.100,-
Lønn 19 dagsverk	Kr 13.700,-

Sum kostnadsoverslag	Kr 25.800,-
=====	

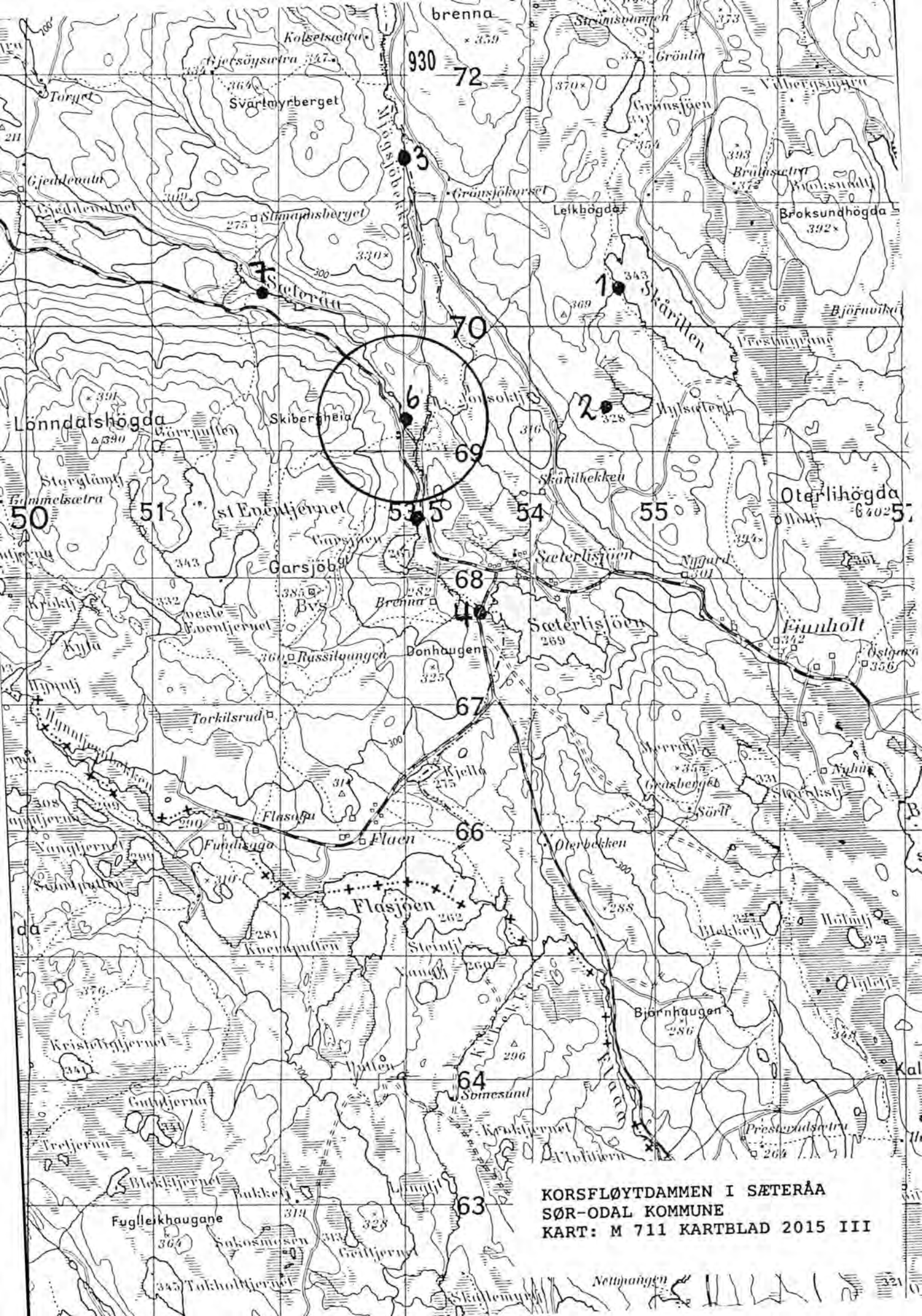
 VURDERING AV OBJEKTET: Det anbefales at dammen blir bevart, da den utgjør et viktig element i kulturlandskapet langs Sæteråa.



Korsfløytdammen, sett fra nord



Korsfløytdammen, sett fra sør



KORSFLØYTDAMMEN I SETERÅA
SØR-ODAL KOMMUNE
KART: M 711 KARTBLAD 2015 III



3
7
Seteråa

1
2
Skarillen
Nylseterli

6
5
53
5

2
328
Sæterlisjøen

5
54
68
40

67
66
Flasjøen

64
63
Somesund

63
319
323
333
Geittjerna

REGISTRERINGSSKJEMA, FLØTERANLEGG I HEDMARK FYLKE.

GENERELLE OPPLYSNINGER

SKJEMA NR: 91

REG. NR. I PROSJEKTRAPPORT 1991: 7

KOMMUNE NR.: 0419

KOMMUNE NAVN: Sør-Odal

NAVN: Julsruddammen

VASSDRAG: Sæteråa

KARTREFERANSE: 651900/6670300

MATRIKKELBETEGNELSE:

GNR: 71
73
74BNR: 271
5
1

GRUNNEIER:

FOTOHENVISNING.

Filmnr.: 29

Negativnr.: 11 - 16

ANLEGGET OMFATTER:

Dam	1	Båthus	
Skådam		Uthus	
Koie		Annet	

ATKOMST: Dammen ligger 300 meter fra bilveg.

GENERELL VURDERING AV ANLEGGET: Dammen er en ordinær lukedam i likhet med de øvrige ti dammene langs Sæteråa. Julsruddammen er i dårlig forfatning og det er påkrevet med omfattende vedlikehold. Dammen er den øverste av dammene i Sæteråa og bør bevares som en del av fløtningsinnretningene i dette vassdraget. Det anbefales imidlertid at denne dammen ikke gis høyeste prioritet ved en restaurering av anleggene langs Sæteråa. Ved å la dammen stå slik den står i dag, bevares den som et element i kulturlandskapet. Som et alternativ kan gjennoppbygging av dambru med rekkverk være en egnet løsning.

BESKRIVELSE FLØTNINGSINNRETNINGER

TYPE:

Settdam Nåledam Lukedam Skådam Annet

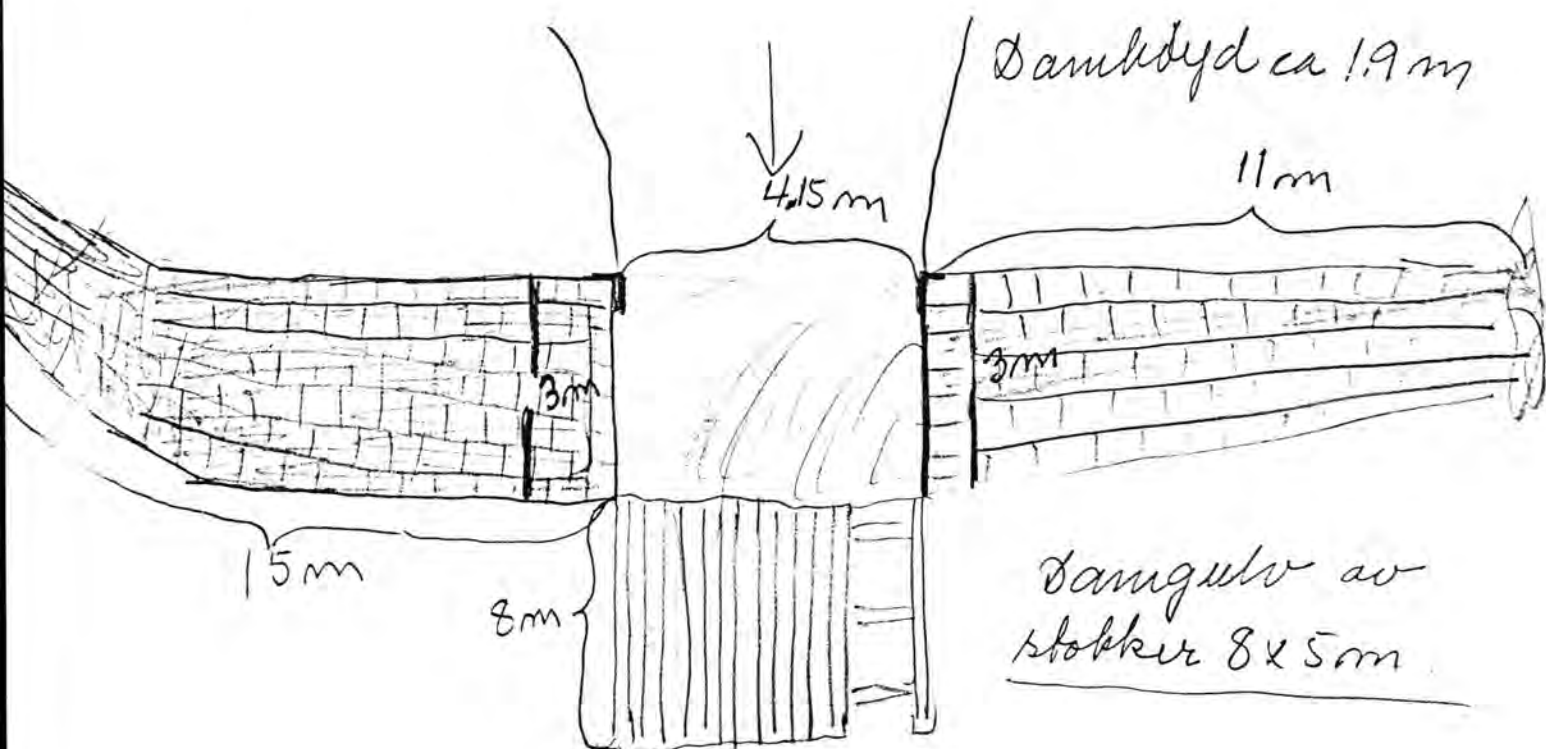
Annet:

DATERING: Datering er ikke kjent.

OMBYGGING/RESTAURERING: Dammen har ikke vært ombygd.

OBJEKTETS PLASSERING I TERRENGET (utforming av damarmene, utforming av damkar etc.): Dammen ligger mellom to høydedrag. Damkar og damarmer er murt opp av kilt stein.

RISS MED MÅL:



 VURDERING AV TILSTAND:

A: Objektet er funksjonsdyktig:

B: Objektet kan settes i funksjonsdyktig stand:

C: Objektet kan ikke settes i funksjonsdyktig stand:

x

 NØDVENDIG RESTAURERING: Må ha ny dambru med rekkverk. Nytt damgulv og nye luker. Lekkasje under østre damkar må tettes.


 KOSTNADSOVERSLAG:

Tømmer	Kr 9.900,-
Materialer	Kr 12.300,-
Spiker, skruer etc.	Kr 900,-
Transport	Kr 1.100,-
Lønn 45 dagsverk	Kr 32.500,-


Sum kostnadoverslag	Kr 56.500,-
=====	

I tillegg kommer eventuell maskinhjelp for tetting av damarm.

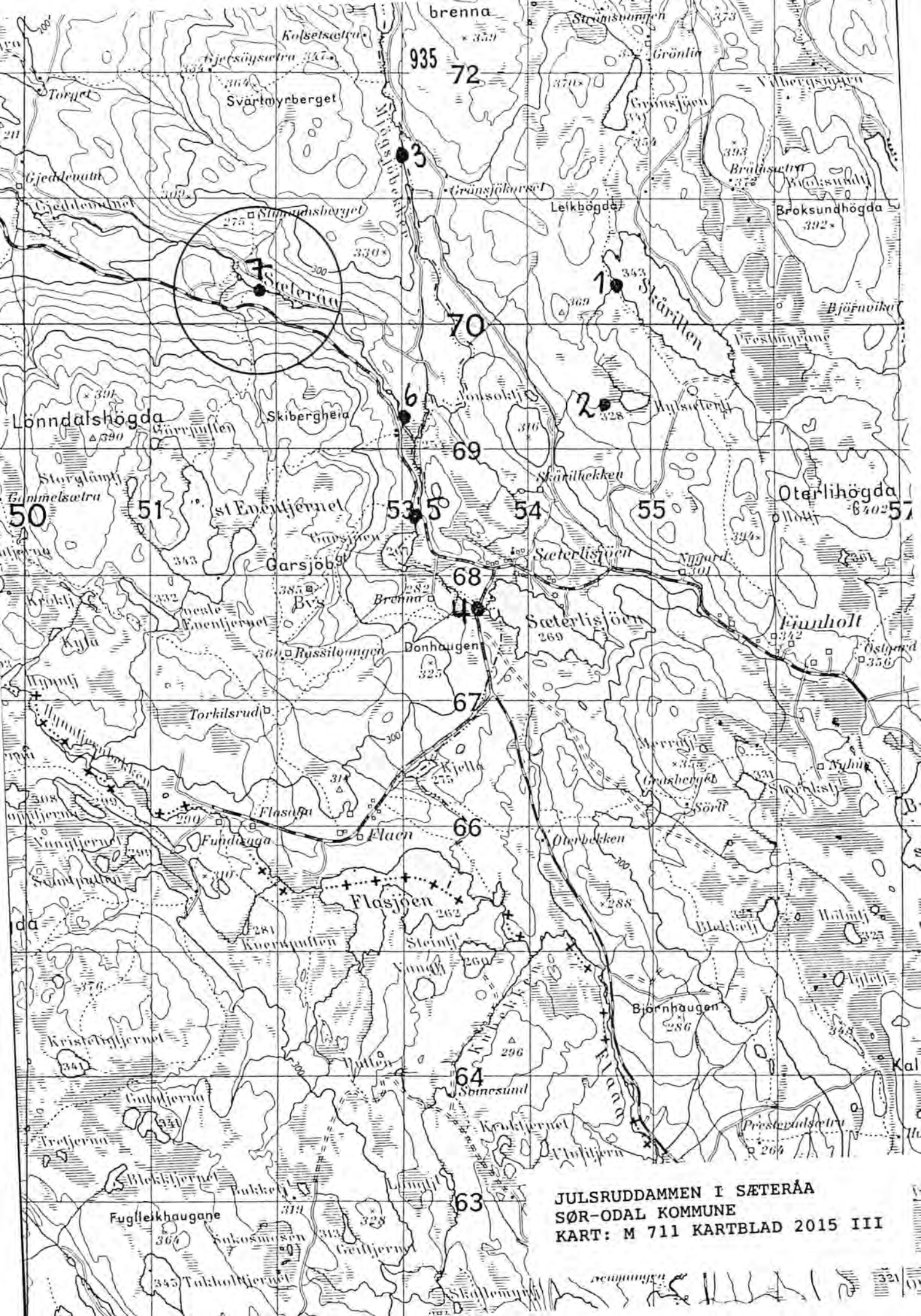
VURDERING AV OBJEKTET: Dammen er i forholdsvis dårlig forfatning. Det er behov for omfattende vedlikehold. Det anbefales at en vurderer en begrenset restaurering av denne dammen, som omfatter ny dambru med rekkverk. Derved reduseres restaureringskostnadene til kr. 12.500,-



Julsruddammen, sett fra nord



Julsruddammen, sett fra øst



JULSRUDDAMMEN I SETERÅA
 SØR-ODAL KOMMUNE
 KART: M 711 KARTBLAD 2015 III

REGISTRERINGSSKJEMA, FLØTERANLEGG I HEDMARK FYLKE.

GENERELLE OPPLYSNINGER

SKJEMA NR: 92

REG. NR. I PROSJEKTRAPPORT 1991: 8

KOMMUNE NR.: 0419

KOMMUNE NAVN: Sør-Odal

NAVN: Gjeddevanndammen

VASSDRAG: Sæteråa

KARTREFERANSE: 649800/6671100

MATRIKKELBETEGNELSE:

GNR: 71
74BNR: 2
41

GRUNNEIER:

FOTOHENVISNING.

Filmnr.: 29

Negativnr.: 7 - 11

ANLEGGET OMFATTER:

Dam

1

Båthus

Skådam

Uthus

Koie

Annet

ATKOMST: Dammen ligger ved bilveg.

GENERELL VURDERING AV ANLEGGET: Dammen er en ordinær lukedam. Inngår som en av de ti dammene i Sæteråa. Er i god stand og det er ikke behov for restaurering. Dammen bør bevares.

BESKRIVELSE FLØTNINGSINNRETNINGER

TYPE:

Settdam Nåledam Lukedam Skådam Annet

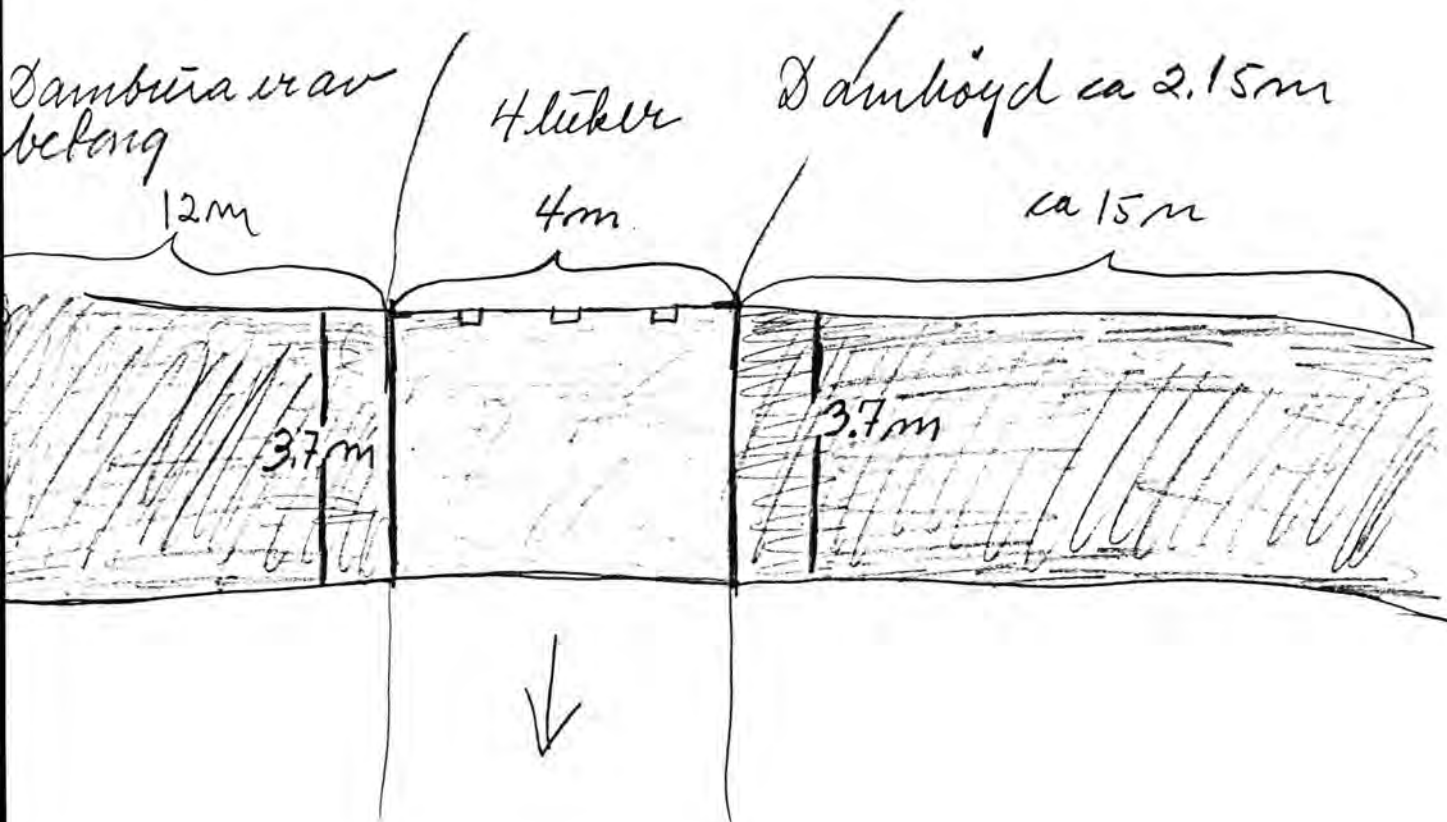
Annet:

DATERING: Datering er ikke kjent.

OMBYGGING/RESTAURERING: Dammen har gjennomgått en del endringer i forbindelse med fremføring av veg over dammen.

OBJEKTETS PLASSERING I TERRENGET (utforming av damarmene, utforming av damkar etc.): Dammen er plassert mellom to høydedrag. Damkar og damarmer er murt opp av kilt stein og forsterket med betong.

RISS MED MÅL:



VURDERING AV TILSTAND:

A: Objektet er funksjonsdyktig:

x


B: Objektet kan settes i funksjonsdyktig stand:

C: Objektet kan ikke settes i funksjonsdyktig stand:


NØDVENDIG RESTAURERING: Dammen trenger ingen restaurering.

KOSTNADSOVERSLAG: Ingen.

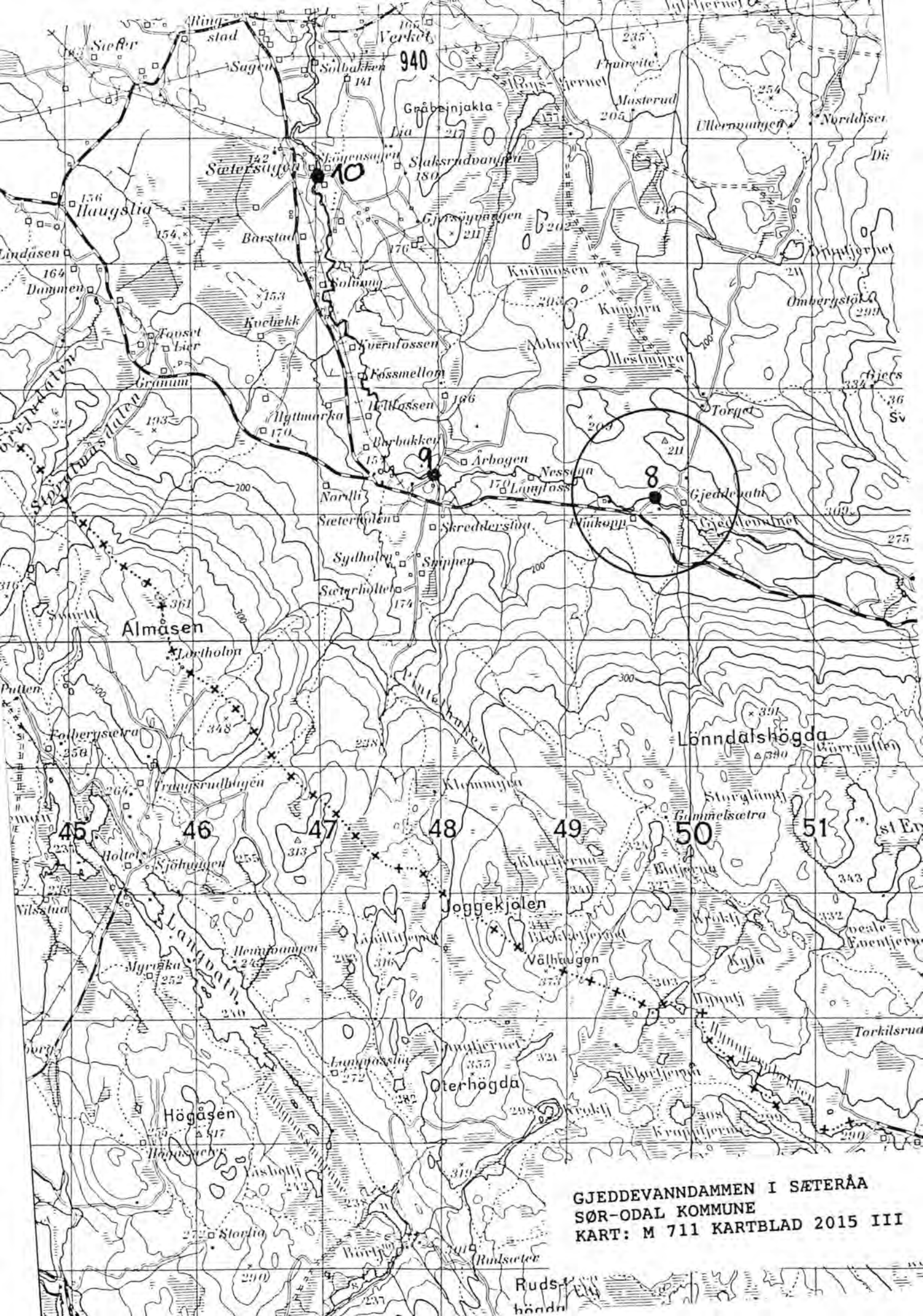
VURDERING AV OBJEKTET: Dammen er i god forfatning. Dammen vil stå i mange år uten vedlikehold.



Gjeddevassdammen, sett fra vest



Gjeddevassdammen, sett fra nord/øst



GJEDDEVANNDAMMEN I SÆTERÅA
SØR-ODAL KOMMUNE
KART: M 711 KARTBLAD 2015 III

Ruds-
høgda

REGISTRERINGSSKJEMA, FLØTERANLEGG I HEDMARK FYLKE.

GENERELLE OPPLYSNINGER

SKJEMA NR: 93

REG. NR. I PROSJEKTRAPPORT 1991: 9

KOMMUNE NR.: 0419

KOMMUNE NAVN: Sør-Odal

NAVN: Haugendammen

VASSDRAG: Sæteråa

KARTREFERANSE: 647900/6671300

MATRIKKELBETEGNELSE:

GNR: 72
73
73BNR: 2
3
67

GRUNNEIER:

FOTOHENVISNING.

Filmnr.: 29

Negativnr.: 2 - 6

ANLEGGET OMFATTER:

Dam

1

Båthus

Skådam

Uthus

Koie

Annet

ATKOMST: Det er bilveg over dammen.

GENERELL VURDERING AV ANLEGGET: Dammen er en ordinær lukedam. Den benyttes i dag som bru, Kan bevares uten store påkostninger. Haugendammen er en av ti dammer langs Sæteråa.

BESKRIVELSE FLØTNINGSINNRETNINGER

TYPE:

Settdam Nåledam Lukedam Skådam Annet

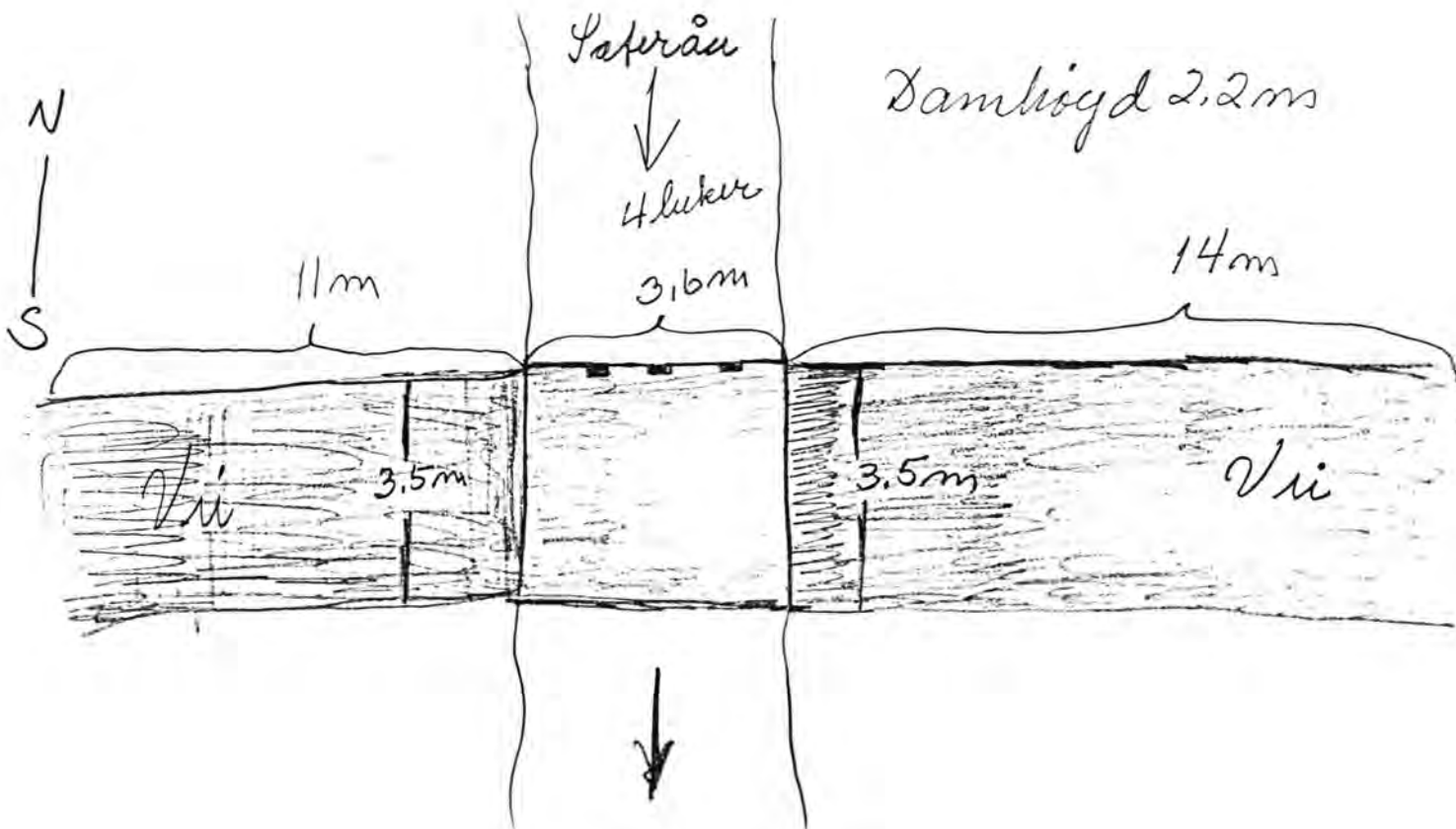
Annet:

DATERING: Datering er ikke kjent.

OMBYGGING/RESTAURERING: Dammen har gjennomgått visse endringer i forbindelse med utbedring til vegbru.

OBJEKTETS PLASSERING I TERRENGET (utforming av damarmene, utforming av damkar etc.): Dammen er plassert mellom to høydedrag. Damkar og damarmene er murt opp av kilt stein og forsterket med betong.

RISS MED MÅL:



 VURDERING AV TILSTAND:

A: Objektet er funksjonsdyktig:

x

B: Objektet kan settes i funksjonsdyktig stand:


C: Objektet kan ikke settes i funksjonsdyktig stand:

 NØDVENDIG RESTAURERING: Må ha nytt rekkverk oer dammen.


 KOSTNADSOVERSLAG:

Materialer	Kr 4.900,-
Spiker, bolter etc.	Kr 400,-
Transport	Kr 500,-
Lønn 2 dagsverk	Kr 1.500,-
-----	-----
Sum kostnadsoverslag	Kr 7.300,-
=====	=====

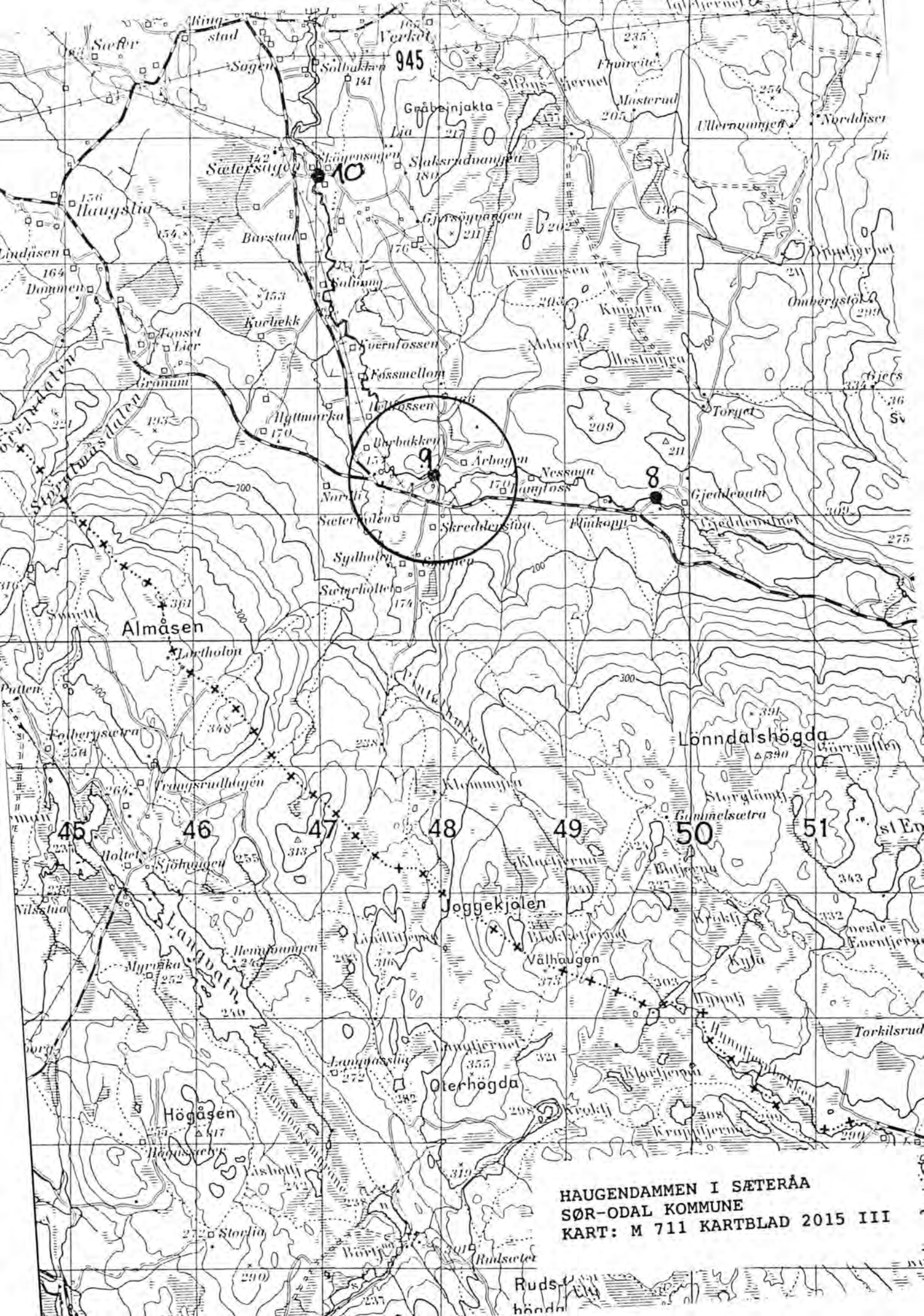
 VURDERING AV OBJEKTET: Denne dammen vil kunne stå uten vedlikehold i mange år. Det bør imidlertid settes opp rekkverk på dambrua. Dette arbeidet behøver ikke å bli gitt høy prioritet.



Haugendammen, sett fra nord



Haugendammen, sett fra sør



HAUGENDAMMEN I SETERÅA
 SØR-ODAL KOMMUNE
 KART: M 711 KARTBLAD 2015 III

REGISTRERINGSSKJEMA, FLØTERANLEGG I HEDMARK FYLKE.

GENERELLE OPPLYSNINGER

SKJEMA NR: 94

REG. NR. I PROSJEKTRAPPORT 1991: 10

KOMMUNE NR.: 0419

KOMMUNE NAVN: Sør-Odal

NAVN: Sagdammen

VASSDRAG: Sæteråa

KARTREFERANSE: 647000/6673700

MATRIKkelBETEGNELSE:

GNR: 71
74BNR: 100
28

GRUNNEIER:

FOTOHENVISNING.

Filmnr.: 26

Negativnr.: 28 - 36

ANLEGGET OMFATTER:

Dam

1

Båthus

Skådam

Uthus

Koi

Annet

ATKOMST: Det er bilveg over dammen.

GENERELL VURDERING AV ANLEGGET: Dammen har en spesiell utforming da den har en tømmerrenne i tilknytning til den største av de 3 damåpningene. Da den er en av de 10 dammene i Sæteråa bør den bevares. Ut over nye luker er det ikke behov for vedlikehold. Å lage nye luker til denne dammen behøver ikke å være noen prioritert oppgave.

BESKRIVELSE FLØTNINGSINNRETNINGER

TYPE:

Settdam Nåledam Lukedam Skådam Annet

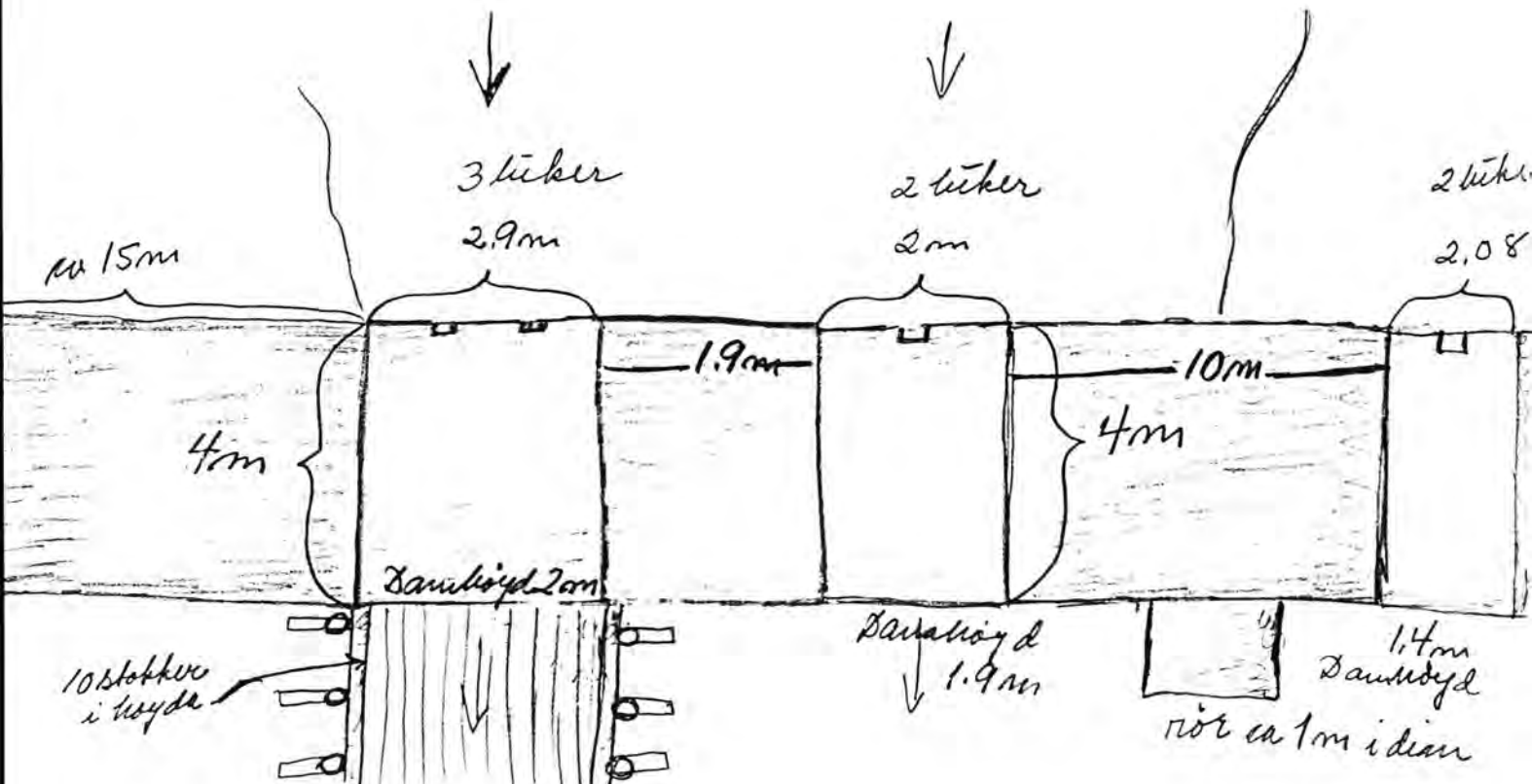
Annet:

DATERING: Datering er ikke kjent.

OMBYGGING/RESTAURERING: Dammen har gjennomgått enkelte endringer i forbindelse med at dambrua er ombygget vegbru.

OBJEKTETS PLASSERING I TERRENGET (utforming av damarmene, utforming av damkar etc.): Dammen er plassert mellom to høydedrag. Damkar og damarmer er murt opp av kilt stein og forsterket med betong. Dammen har to løp. Det østre løpet er et tømmerløp og det vestre er et overløp.

RISS MED MÅL:



VURDERING AV TILSTAND:

A: Objektet er funksjonsdyktig:

B: Objektet kan settes i funksjonsdyktig stand:

C: Objektet kan ikke settes i funksjonsdyktig stand:


x

NØDVENDIG RESTAURERING: Dammen må ha nye luker.

KOSTNADSOVERSLAG:

Materialer	Kr 5.400,-
Spiker, skruere etc.	Kr 300,-
Transport	Kr 200,-
Lønn 2 dagsverk	Kr 1.500,-
-----	-----
Sum kostnadsoverslag	Kr 7.400,-
=====	=====


VURDERING AV OBJEKTET: Det mangler bare lukene for at denne dammen skal vært i funksjonsdyktig stand. Dammen trenger ikke vedlikehold utover nye luker.



Sagdammen, sett fra nord/vest



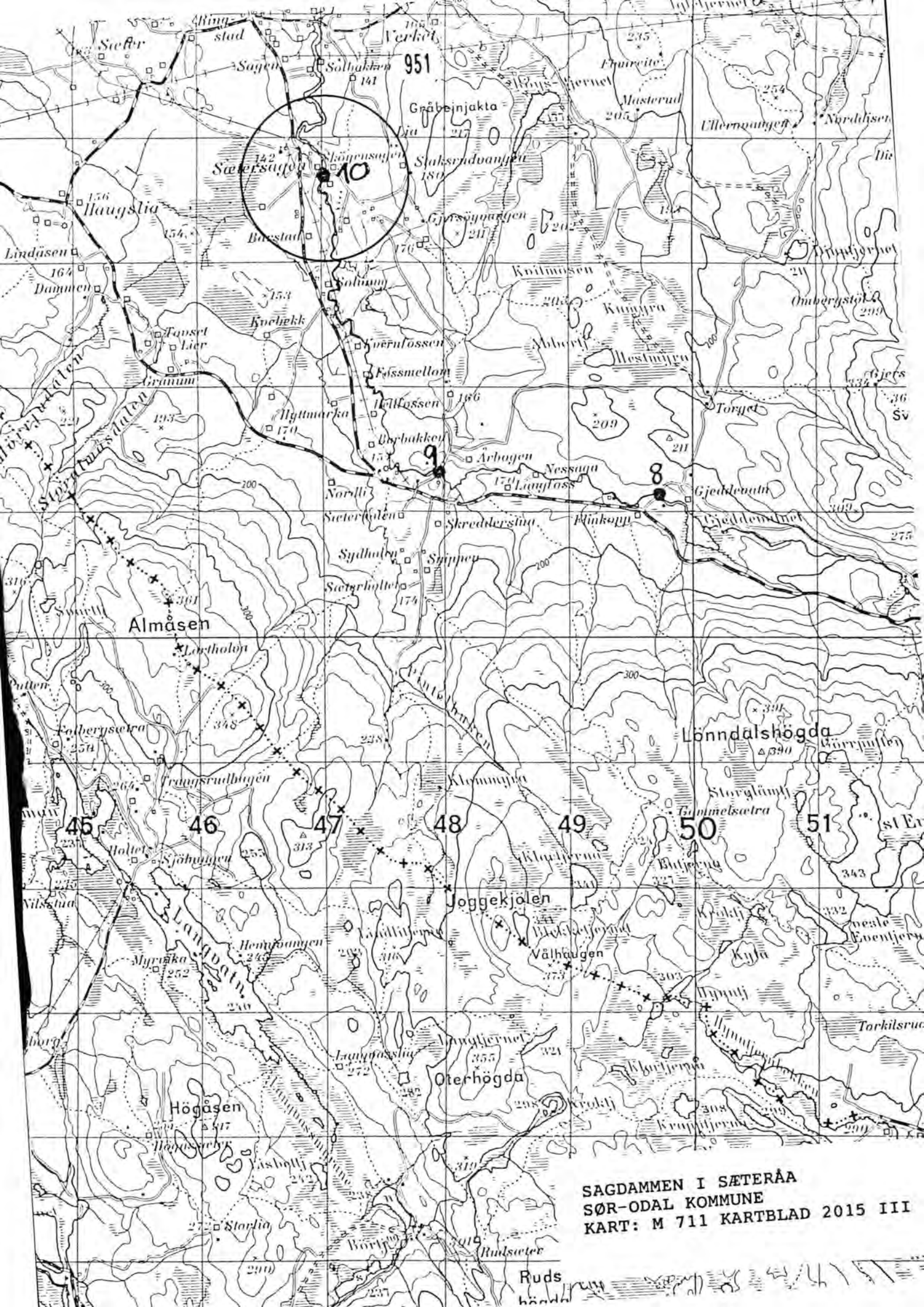
Sagdammen, sett fra sør/øst



Sagdammen, sett fra sør/vest



Sagdammen, sett fra nord/øst



SAGDAMMEN I SÆTERÅA
SØR-ODAL KOMMUNE
KART: M 711 KARTBLAD 2015 III

Ruds
hødd