


---

# HANDLINGSPLAN FLÖTERINNRETNINGER

HEDMARK FYLKESKOMMUNE



\*

DEL XI

SIDE 1154 - 1245

0423 GRUE KOMMUNE  
0402 KONGSVINGER KOMMUNE  
0420 EIDSKOG KOMMUNE

---

**GRUE KOMMUNE**

102. Nøklevanndammen i Rotna .....	SIDE 1155
(nåledam, koie).	
103. Aursjødammen i Rotna.....	SIDE 1164
(nåledam).	
104. Skådam i Rotna.....	SIDE 1170
(skådam).	
105. Engersæterdammen i Agnåa .....	SIDE 1175
(luketdam).	
106. Neskverndammen i Agnåa.....	SIDE 1183
(luketdam).	
107. Krokfløytdammen i Agnåa.....	SIDE 1188
(luketdam).	
108. Opakerseterdammen i Agnåa.....	SIDE 1194
(luketdam).	

REGISTRERINGSSKJEMA, FLØTERANLEGG I HEDMARK FYLKE.

## GENERELLE OPPLYSNINGER

SKJEMA NR: 102

REG. NR. I PROSJEKTRAPPORT 1991: 39

KOMMUNE NR.: 0423

KOMMUNE NAVN: Grue

NAVN: Nøklevanndammen

VASSDRAG: Rotna

KARTREFERANSE: 364000/6692500

MATRIKKELBETEGNELSE:

GNR:

BNR:

GRUNNEIER:

FOTOHENVISNING.

Filmnr.: 32

Negativnr.: 5 - 13

ANLEGGET OMFATTER:

Dam

1

Båthus

Skådam

Uthus

Koie

1

Annet

ATKOMST: Anlegget ligger 500 meter fra bilveg.

GENERELL VURDERING AV ANLEGGET: Rotna er i prosjektrapport 1991 klassifisert i kategori 2 (verneverdige vassdrag). Nøklevanndammen er en lite nåledam. Det er behov for omfattende restaurering. Dammen anses som verneverdig og bør prioriteres.

## BESKRIVELSE FLØTNINGSINNRETNINGER

TYPE:

Settdam  Nåledam  Lukedam  Skådam  Annet

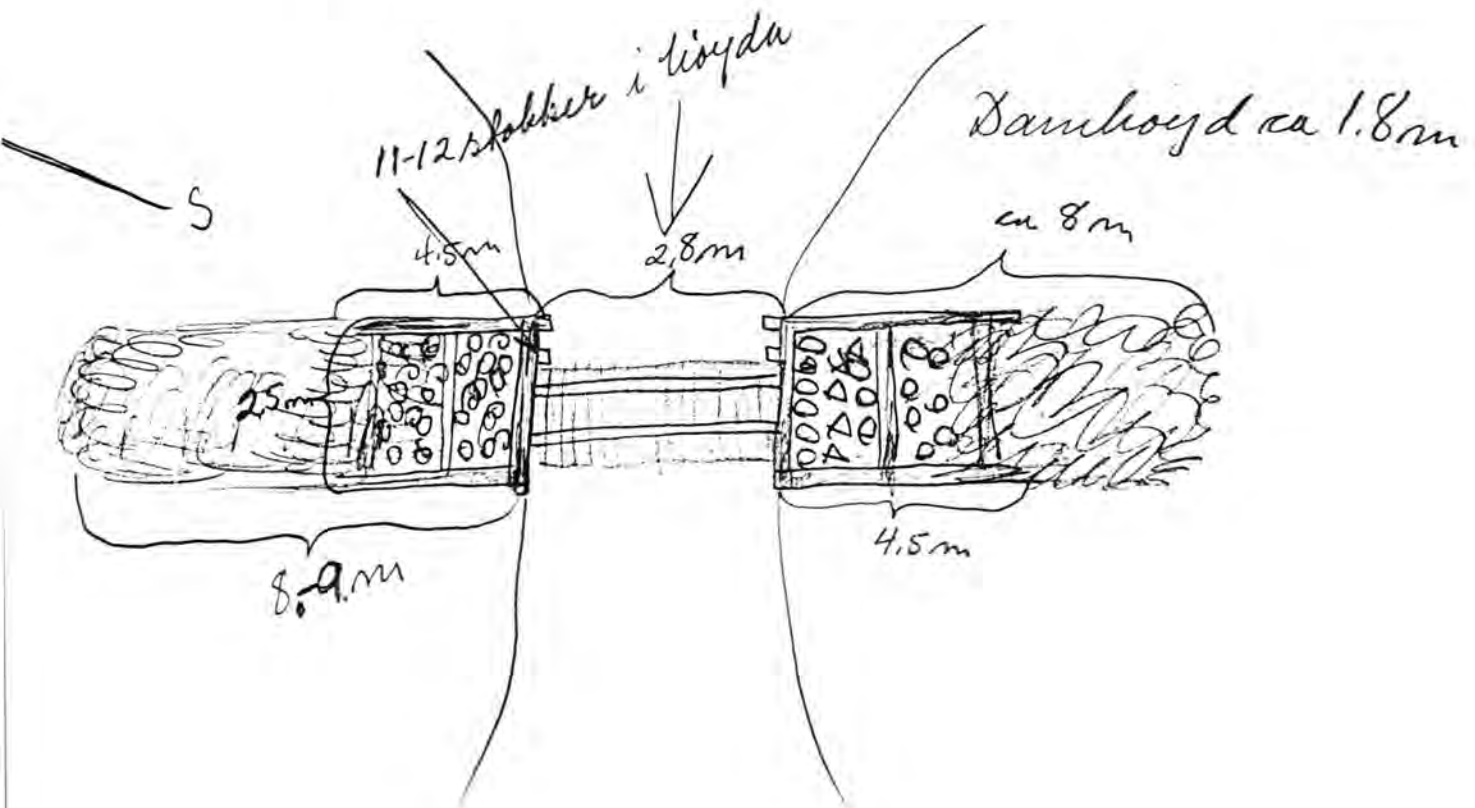
Annet:

DATERING: Dammen er fra 1948.

OMBYGGING/RESTAURERING: Dammen har ikke vært ombygd.

OBJEKTETS PLASSERING I TERRENGET (utforming av damarmene, utforming av damkar etc.): Dammen er plassert mellom to høydedrag. Damkarene er tømmerkister fylt med stein. Damarmene er laget av jord og stein.

RISS MED MÅL:



---

 VURDERING AV TILSTAND:

A: Objektet er funksjonsdyktig:

B: Objektet kan settes i funksjonsdyktig stand:

C: Objektet kan ikke settes i funksjonsdyktig stand:

x

---

 NØDVENDIG RESTAURERING: Dammen må ha nye tømmerkister, nytt damgulv, ny dambru med rekkverk, nye setter og støpjernspill.

---

 KOSTNADSOVERSLAG:


Tømmer	Kr 7.900,-
Materialer	Kr 18.600,-
Spiker, skruer etc.	Kr 900,-
Transport	Kr 1.800,-
Støpjernspill	Kr 14.000,-
Lønn 45 dagsverk	Kr 32.500,-
-----	
Sum kostnadsoverslag	Kr 75.700,-
=====	

---


 VURDERING AV OBJEKTET: Dammen er en liten nåledam. Det er påkrevet med omfattende restaurering. Dammen er verneverdig og bør restaureres.



Nøklevanddammen, sett fra vest



Nøklevanddammen, sett fra nord/øst



Detalj av dambru, sett fra vest



Detalj av damkar, sett fra øst

## BESKRIVELSE BYGNINGER

## BYGNINGSTYPE:

Koie	<input checked="" type="checkbox"/>	Båthus	<input type="checkbox"/>
Stall	<input type="checkbox"/>	Uthus	<input type="checkbox"/>
Do	<input type="checkbox"/>	Annet	<input type="checkbox"/>

Annet:

---

 BELIGGENHET: Koia ligger ca. 50 meter sør for dammen.
 

---

 DATERING: Datering er ikke kjent.
 

---

 FUNDAMENT/GRUNNMUR: Laftestener, kaldmur.
 

---

 VEGGKONSTRUKSJON: Lafteverk.
 

---

 UTVENDIG KLEDNING: Ingen.
 

---

 INNVENDIG KLEDNING: Tak : bord. Vegger : bord. Gulv : gulvbord.
 

---

TAK, TAKFORM, TAKKONSTRUKSJON, TAKTEKKINGSMATERIALE:

 Sadeltak, åstak, torv.
 

---

 PIPER: 1 elementpipe.
 

---

 VINDUER: 2 to rams vinduer med 4 ruter i hver ramme. 1 et rams vindu med 4 ruter.
 

---

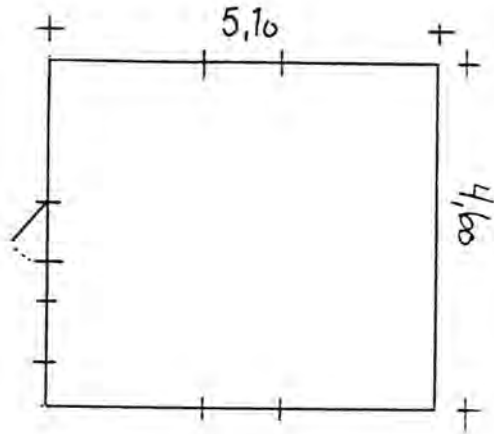
 DØRER:
 

---



---

GRUNNPLAN:



---

NØDVENDIG RESTAURERING: Koia trenger ingen restaurering.

---

KOSTNADOVERSLAG: Ingen.

---

VURDERING: Koia er i god stand. Den benyttes som fritidsbolig. Koia har i dag mistet mye av sitt preg som fløterkoie.



Koie ved Nøklevanndammen, sett fra nord/øst



Koie ved Nøklevanndammen, sett fra sør/vest



NØKLEVANNDDAMMEN I ROTNA  
 GRUE KOMMUNE  
 KART: M 711 KARTBLAD 2115 IV

REGISTRERINGSSKJEMA, FLØTERANLEGG I HEDMARK FYLKE.

## GENERELLE OPPLYSNINGER

SKJEMA NR: 103

REG. NR. I PROSJEKTRAPPORT 1991: 27

KOMMUNE NR.: 0423

KOMMUNE NAVN: Grue

NAVN: Aursjødammen

VASSDRAG: Rotna

KARTREFERANSE: 354200/6713500

MATRIKKELBETEGNELSE:

GNR:

BNR:

GRUNNEIER:

FOTOHENVISNING.

Filmmr.: 23

Negativnr.: 15 - 21

ANLEGGET OMFATTER:

Dam

1

Båthus

Skådam

Uthus

Koie

Annet

ATKOMST: Dammen ligger 100 meter fra bilveg.

GENERELL VURDERING AV ANLEGGET: Rotna er i prosjektrapport 1991 klassifisert i kategori 2 (verneverdige vassdrag). Aursjødammen er å anse som en ruin. Restaurering vil innebære meget høye kostnader. Det anbefales at dammen gis lav prioritering.

## BESKRIVELSE FLØTNINGSINNRETNINGER

TYPE:

Settdam  Nåledam  Lukedam  Skådam  Annet 

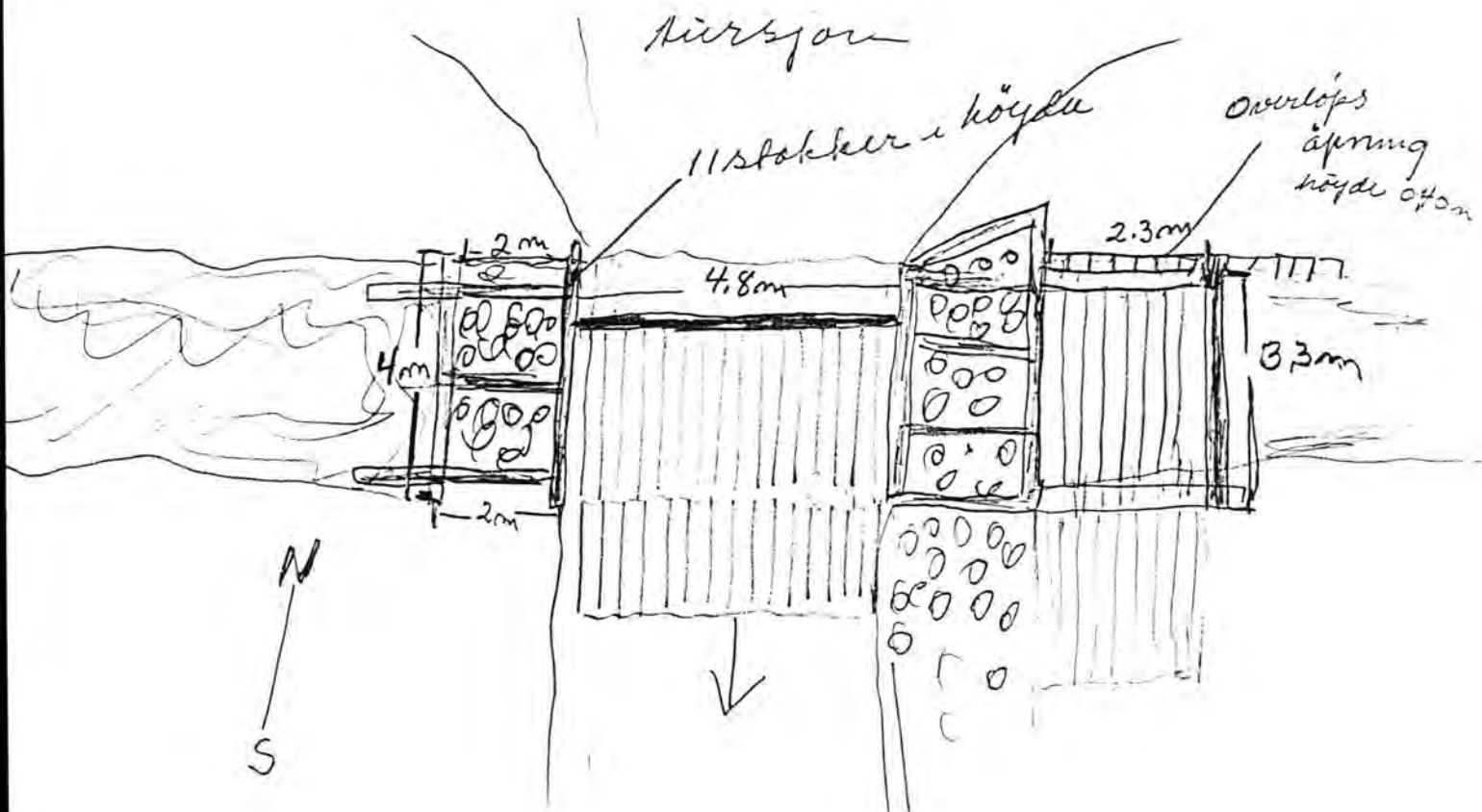
Annet:

DATERING: Dammen er fra 1920.

OMBYGGING/RESTAURERING: Dammen ble reparert i 1938, bygd opp fra grunnen i 1950.

OBJEKTETS PLASSERING I TERRENGET (utforming av damarmene, utforming av damkar etc.): Dammen er plassert i søndre enden av Aursjøen. Damkarene er trekister fylt med stein. Damarmene er laget av jord og stein. Den vestre damarmen er ca. 30 meter lang. Den østre damarmen har en lengde på ca. 37 meter og har en overløpsåpning.

RISS MED MÅL:



---

 VURDERING AV TILSTAND:

A: Objektet er funksjonsdyktig:

B: Objektet kan settes i funksjonsdyktig stand:

C: Objektet kan ikke settes i funksjonsdyktig stand:

x

---

 NØDVENDIG RESTAURERING: Dammen må ha nytt tømmer til dambru, damgulv og damkar. Må også ha nye nåler, nytt rekkverk og reprasjon av damarmer.

---

 KOSTNADSOVERSLAG:


Tømmer	Kr 37.300,-
Materialer	Kr 6.600,-
Spiker, skrue etc.	Kr 1.900,-
Transport	Kr 2.700,-
Gravemaskinleie 20 t. à 480.	Kr 9.600,-
Lønn 115 dagsverk	Kr 83.000,-
-----	-----
Sum kostnadsoverslag	Kr 141.100,-
=====	=====

---


 VURDERING AV OBJEKTET: Dammen er i meget dårlig forfatning. Restaurering av dammen innebærer full gjenoppbygging. Da Nøklevanndammen i samme vassdrag representerer samme type dam, anbefales det at Aursjødammen gis lav prioritering.



Aursjødammen, sett fra nord



Rest av damgolv/steinkiste, sett fra nord/øst



Rest av damgolv/steinkiste, sett fra vest



Rest av steinkiste, sett fra nord





REGISTRERINGSSKJEMA, FLØTERANLEGG I HEDMARK FYLKE.

## GENERELLE OPPLYSNINGER

SKJEMA NR: 104

REG. NR. I PROSJEKTRAPPORT 1991: 46

KOMMUNE NR.: 0423

KOMMUNE NAVN: Grue

NAVN: Skådam

VASSDRAG: Rotna

KARTREFERANSE: 359300/6691300

MATRIKKELBETEGNELSE:

GNR:

BNR:

GRUNNEIER:

FOTOHENVISNING.

Filmnr.: 32

Negativnr.: 2 - 5

ANLEGGET OMFATTER:

Dam

1

Båthus


Skådam

Uthus

Koie

Annet

ATKOMST: Skådammen ligger 100 meter fra bilveg.

GENERELL VURDERING AV ANLEGGET: Rotna er i prosjektrapport 1991 klassifisert i kategori 2 (verneverdige vassdrag). Skådammen har en lengde på ca. 160 meter. Den representerer en viktig del av kulturlandskapet langs Rotna og bør bevares.

## BESKRIVELSE FLØTNINGSINNRETNINGER

TYPE:

Settdam  Nåledam  Lukedam  Skådam  Annet 

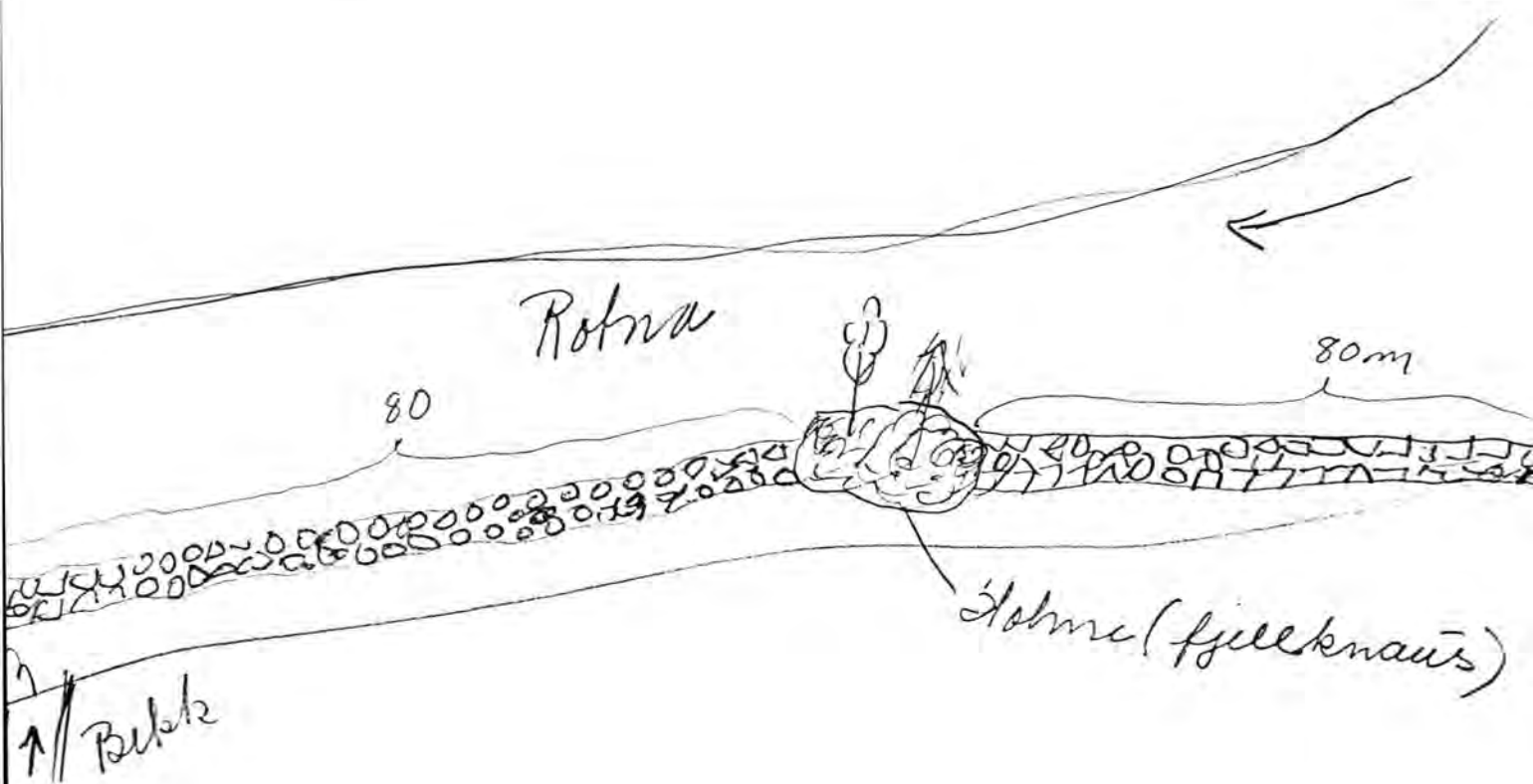
Annet:

DATERING: Datering er ikke kjent.

OMBYGGING/RESTAURERING: Dammen har ikke vært ombygd.

OBJEKTETS PLASSERING I TERRENGET (utforming av damarmene, utforming av damkar etc.): Skådammen er plassert i østre del av Rotna. Skådammen er laget av stein.

RISS MED MÅL:



---

VURDERING AV TILSTAND:

A: Objektet er funksjonsdyktig:

x

B: Objektet kan settes i funksjonsdyktig stand:

C: Objektet kan ikke settes i funksjonsdyktig stand:

---

NØDVENDIG RESTAURERING: Skådammen trenger ingen restaurering.

---

KOSTNADSOVERSLAG: Ingen.

---

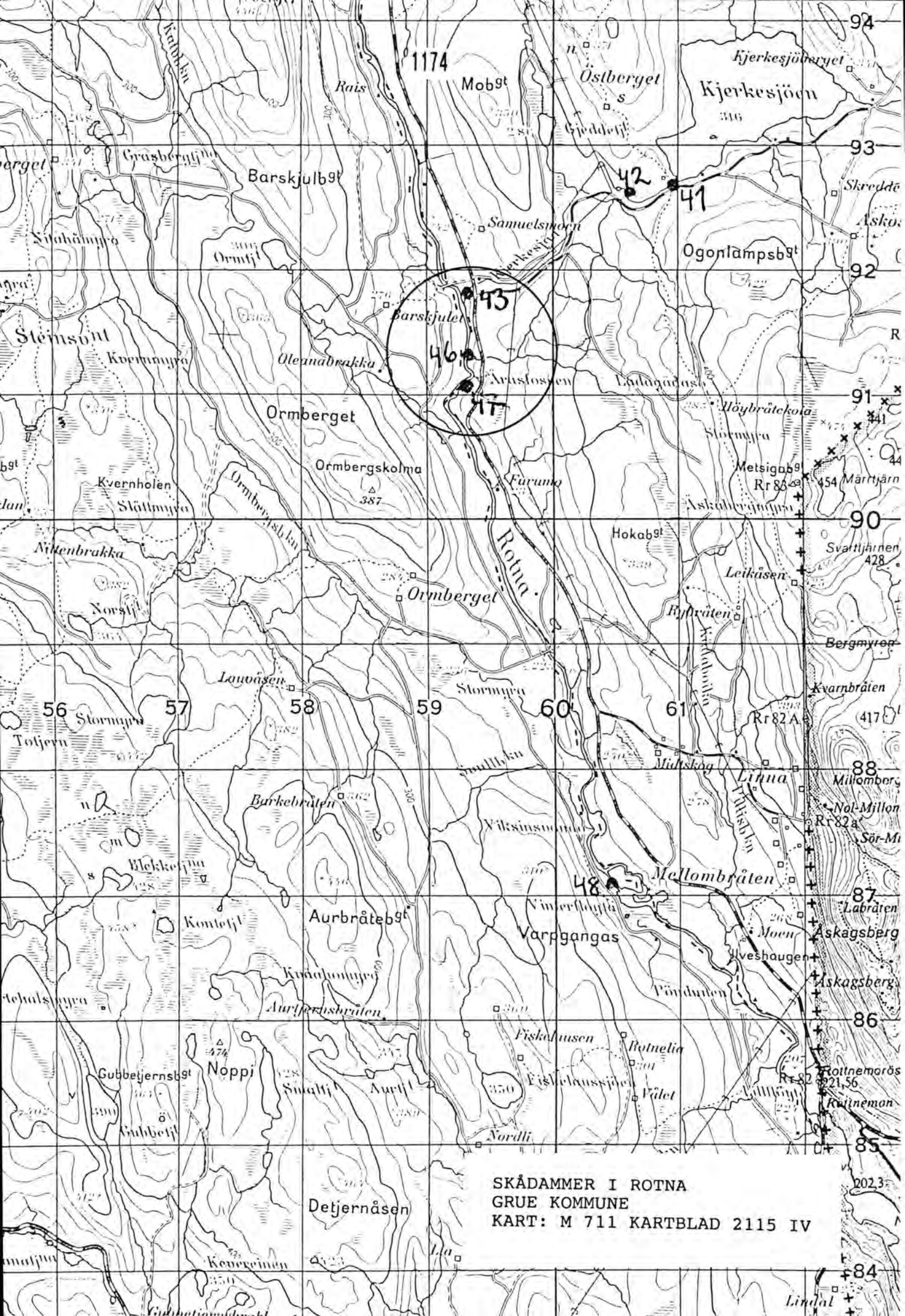
VURDERING AV OBJEKTET: Skådammen er i god stand og bør  
bevares.



Skådam i Rotna, sett fra nord



Skådam i Rotna, sett fra sør



SKÅDAMMER I ROTNA  
GRUE KOMMUNE  
KART: M 711 KARTBLAD 2115 IV



1174

42

41

43

46

47

56

57

58

59

60

61

88

87

86

85

84

2023

REGISTRERINGSSKJEMA, FLØTERANLEGG I HEDMARK FYLKE.

## GENERELLE OPPLYSNINGER

SKJEMA NR: 105

REG. NR. I PROSJEKTRAPPORT 1991: 1

KOMMUNE NR.: 0423

KOMMUNE NAVN: Grue

NAVN: Engersøterdammen

VASSDRAG: Agnåa

KARTREFERANSE: 658800/6706400

MATRIKKELBETEGNELSE:

GNR:

BNR:

GRUNNEIER:

FOTOHENVISNING.

Filmnr.: 32

Negativnr.: 27 - 32

ANLEGGET OMFATTER:

Dam	<input type="text" value="1"/>	Båthus	<input type="text"/>
Skådam	<input type="text"/>	Uthus	<input type="text"/>
Koie	<input type="text" value="1"/>	Tuft.	<input type="text"/>
		Annet	<input type="text"/>

ATKOMST: Anlegget ligger 500 meter fra bilveg.

GENERELL VURDERING AV ANLEGGET: Agnåa er i prosjektrapport 1991 klassifisert i kategori 3 (vassdrag som spesielt bør fremheves). Anlegget består av en lukedam hvor trekonstruksjonene i dammen må gjenoppbygges. Videre omfatter også anlegget en koietuft. Det anbefales at dammen prioriteres, mens det ikke gjøres noe med koietuften.

## BESKRIVELSE FLØTNINGSINNRETNINGER

TYPE:

Settdam  Nåledam  Lukedam  Skådam  Annet

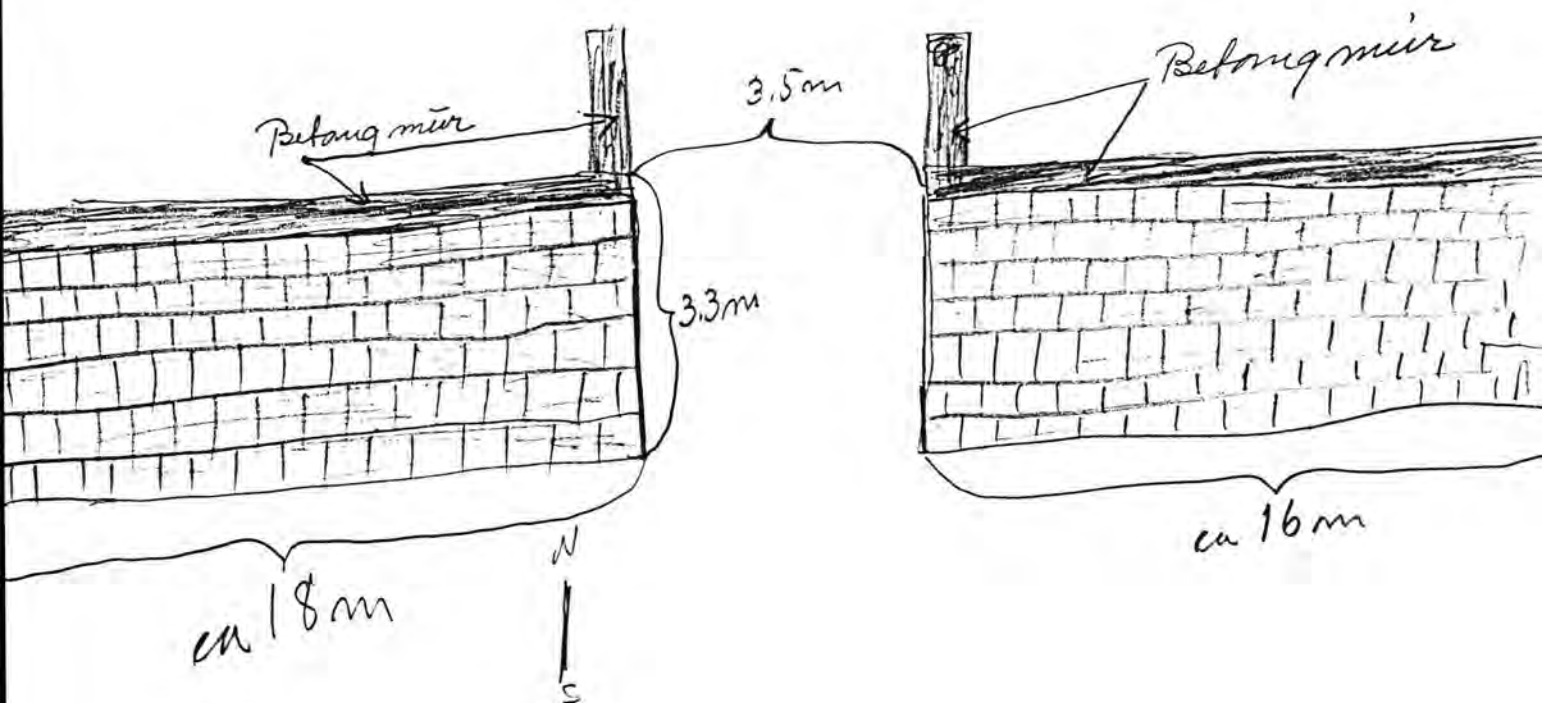
Annet:

DATERING: Dammen er fra 1855.

OMBYGGING/RESTAURERING: Dammen ble restaurert etter 1855.

OBJEKTETS PLASSERING I TERRENGET (utforming av damarmene, utforming av damkar etc.): Dammen er plassert mellom to høydedrag. Damkar og damarmene er murt opp av kilt stein og forsterket med betong.

RISS MED MÅL:





---

**VURDERING AV TILSTAND:**

A: Objektet er funksjonsdyktig:

B: Objektet kan settes i funksjonsdyktig stand:

C: Objektet kan ikke settes i funksjonsdyktig stand:

x

---

**NØDVENDIG RESTAURERING:** Dammen må ha ny dambru med rekkverk, nytt damgulv og nye luker.

---

**KOSTNADSOVERSLAG:**


Tømmer	Kr 3.900,-
Materialer	Kr 6.700,-
Spiker, skruer etc.	Kr 300,-
Transport	Kr 800,-
Lønn 16 dagsverk	Kr 11.500,-
-----	
Sum kostnadsoverslag	Kr 23.200,-
=====	

---


**VURDERING AV OBJEKTET:** Steinkonstruksjonene i damkar og damarmer er i god stand, mens trekonstruksjonene må restaureres. Dammen bør prioriteres.



Engersæterdammen, sett fra sør



Engersæterdammen, sett fra nord



Detalj av damkar, sett fra nord/øst



Koietuft ved Engersæterdammen, sett fra nord

## BESKRIVELSE BYGNINGER

## BYGNINGSTYPE:

Koie	<input checked="" type="checkbox"/>	Båthus	<input type="checkbox"/>
Stall	<input type="checkbox"/>	Uthus	<input type="checkbox"/>
Do	<input type="checkbox"/>	Annet	<input type="checkbox"/>

Annet: Koie.

BELIGGENHET: Koia lå ca. 50 meter vest for dammen. Den har brent ned og det er kun en ruin igjen.

DATERING: Datering er ikke kjent.

FUNDAMENT/GRUNNMUR: Trolig laftesteiner.

VEGGKONSTRUKSJON: Trolig laftet.

UTVENDIG KLEDNING: Ikke kjent.

INNSENDIG KLEDNING: Ikke kjent.

TAK, TAKFORM, TAKKONSTRUKSJON, TAKTEKKINGSMATERIALE:

Trolig sadeltak.

PIPER: Ikke kjent.

VINDUER: Ikke kjent.

DØRER: Ikke kjent.

---

GRUNNPLAN:

---

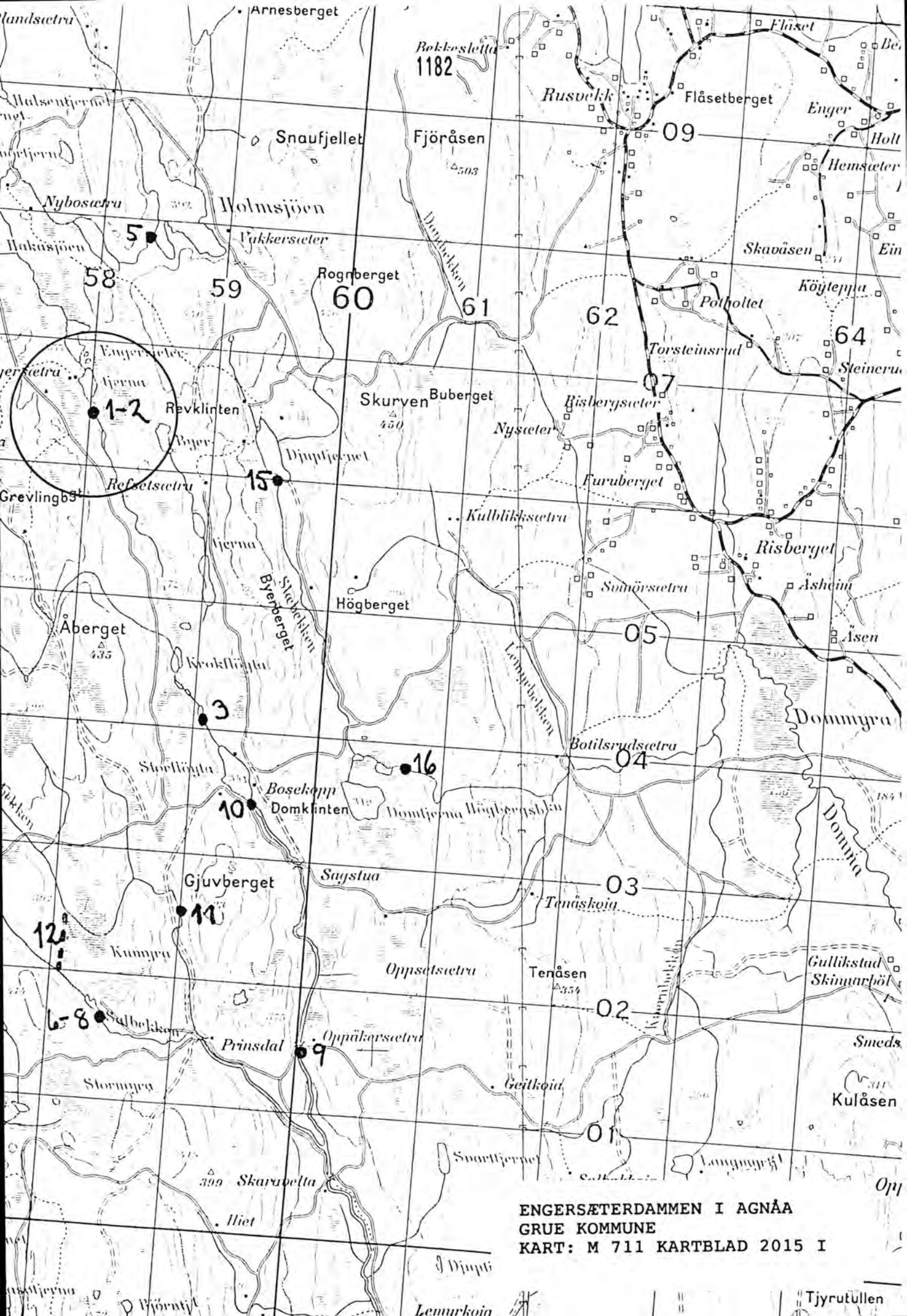
NØDVENDIG RESTAURERING: Koia har brent ned.

---

KOSTNADOVERSLAG: Lar seg ikke restaurere.

---

VURDERING: Tuften bør ligge slik den er i dag.



ENGERSÆTERDAMMEN I AGNÅA  
 GRUE KOMMUNE  
 KART: M 711 KARTBLAD 2015 I

REGISTRERINGSSKJEMA, FLØTERANLEGG I HEDMARK FYLKE.

## GENERELLE OPPLYSNINGER

---

---

SKJEMA NR: 106

REG. NR. I PROSJEKTRAPPORT 1991: 13

---

KOMMUNE NR.: 0423

KOMMUNE NAVN: Grue

---

NAVN: Neskverndammen

VASSDRAG: Agnåa

---

KARTREFERANSE: 662600/6695400

---

MATRIKKELBETEGNELSE:

GNR:

BNR:

GRUNNEIER:

---

FOTOHENVISNING.

Filmnr.: 32

Negativnr.: 15 - 19

---

ANLEGGET OMFATTER:

Dam

1

Båthus

Skådam

Uthus

Koie

Annet

---

ATKOMST: Det er bilveg helt frem til dammen.

---

GENERELL VURDERING AV ANLEGGET: Agnåa we i prosjektrapport 1991 klassifisert i kategori 3 (vassdrag som spesielt bør fremheves). Neskverndammen er en lukedam som er noe ombygd ved at det er anlagt kjørebbru over dammen. Det anbefales at dammen bevares slik den står.

---

## BESKRIVELSE FLØTNINGSINNRETNINGER

TYPE:

Settdam  Nåledam  Lukedam  Skådam  Annet

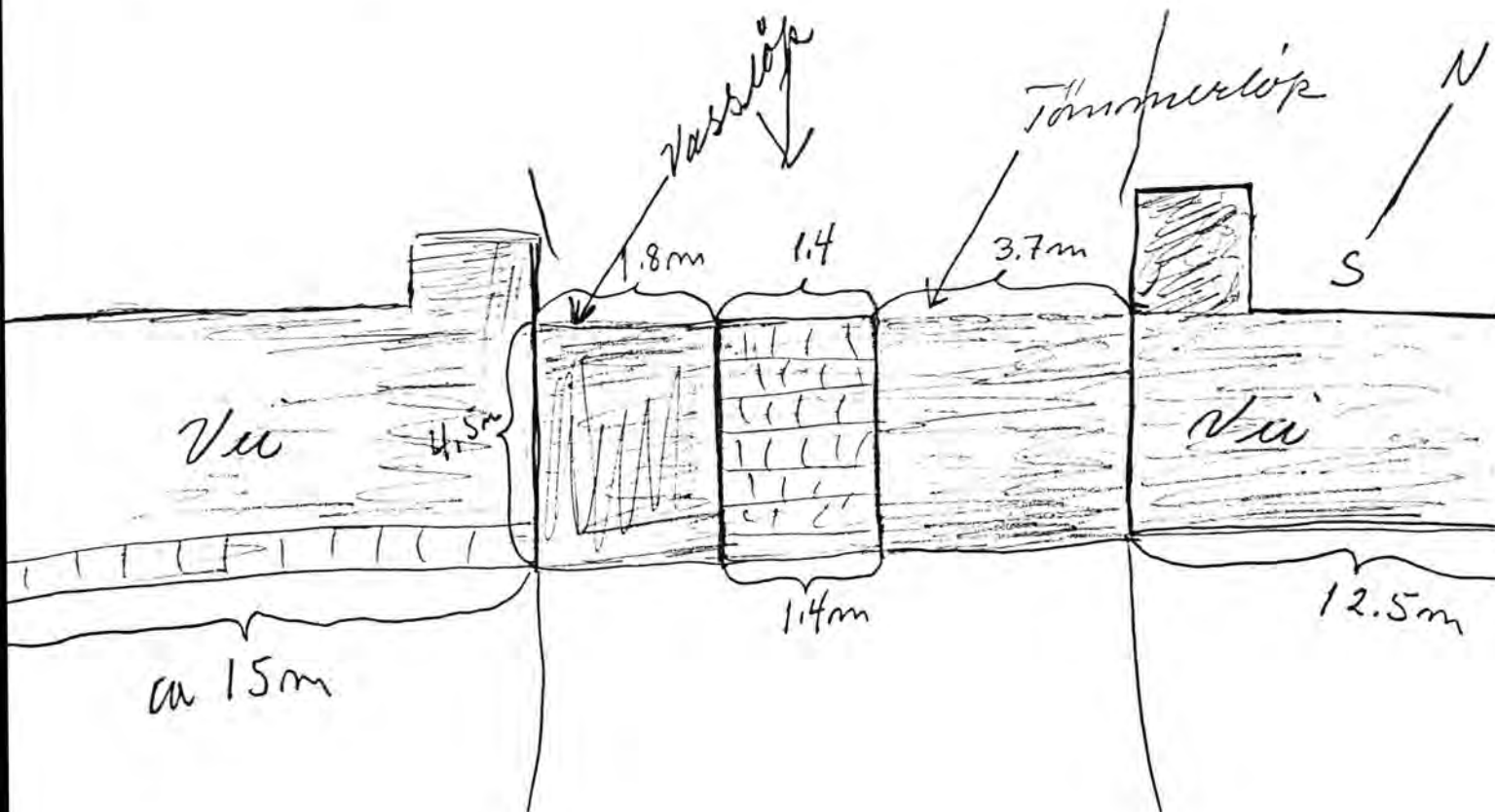
Annet:

DATERING: Dammen er fra 1858 - 1859.

OMBYGGING/RESTAURERING: Dammen er ombygd i forbindelse med at det er anlagt kjørebru over dammen.

OBJEKTETS PLASSERING I TERRENGET (utforming av damarmene, utforming av damkar etc.): Dammen er plassert mellom to høydedrag. Damkar og damarmer er murt opp med kilt stein og forsterket med betong. Dammen har et tømmerløp og et overløp.

RISS MED MÅL:





---

 VURDERING AV TILSTAND:

A: Objektet er funksjonsdyktig:

B: Objektet kan settes i funksjonsdyktig stand:

C: Objektet kan ikke settes i funksjonsdyktig stand:

x

---

 NØDVENDIG RESTAURERING: Dammen må ha nye luker.

---

 KOSTNADSOVERSLAG:


Materialer	Kr 8.400,-
Spiker, skruer etc.	Kr 900,-
Transport	Kr 600,-
Lønn 5 dagsverk	Kr 3.600,-
-----	
Sum kostnadsoverslag	Kr 13.500,-
=====	

---

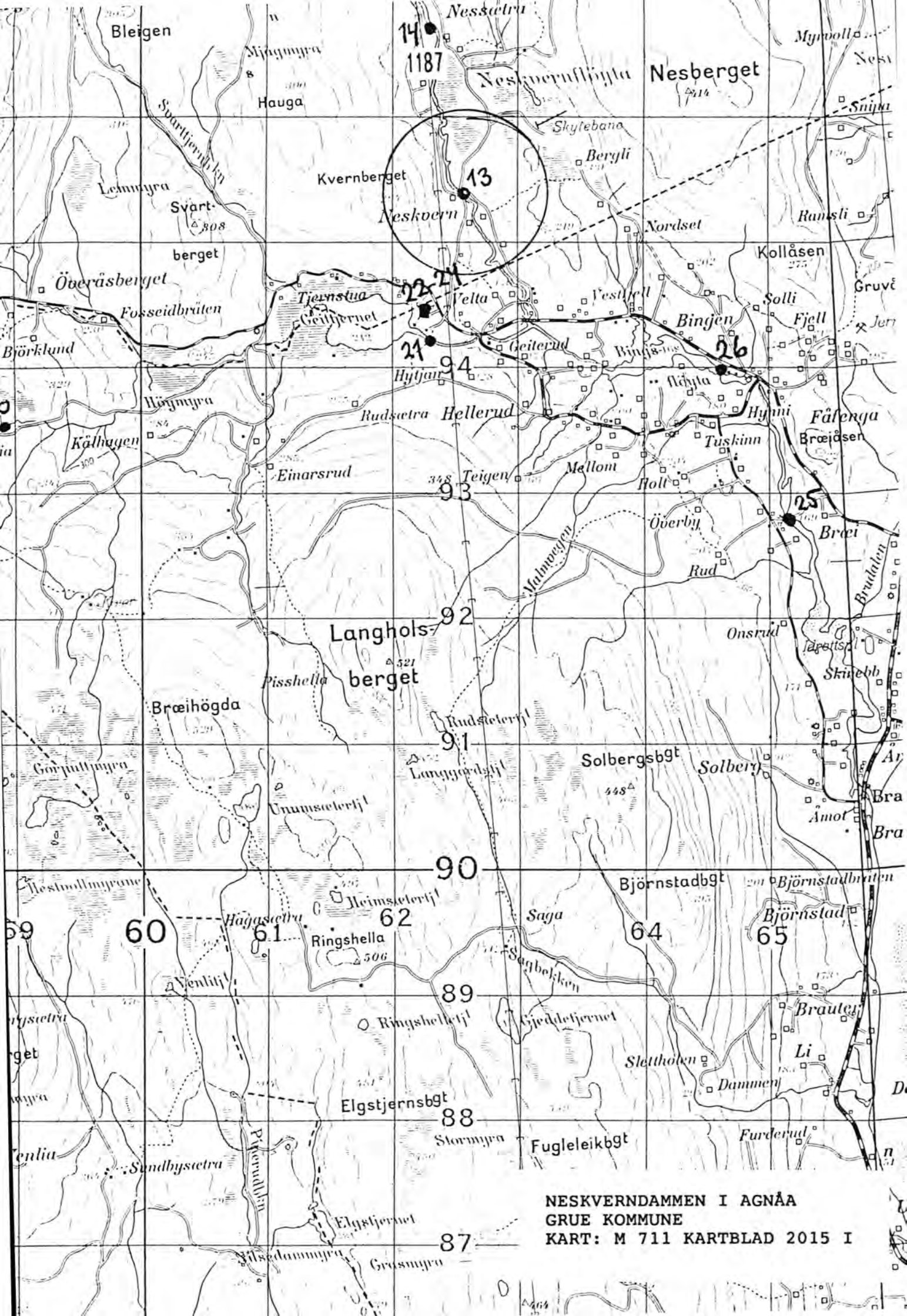
 VURDERING AV OBJEKTET: Dammen er ombygd i forbindelse med at det er anlagt kjørebri over dammen. Den bør bevares slik den står. Det anbefales at det lages nye luker.



Neskverndammen, sett fra nord/vest



Detalj av damkar, sett fra øst



Bleigen

Mjåmyra

Hauga

14

1187

Neskerudfløyta

Nesberget

Myrøll

Nes

Sniha

Lemmyra

Svart-berget

Kvernberget

13

Neskoern

Skylebano

Bergli

Nordset

Ranqli

Kollåsen

Gruv

Överåsberget

Fosseidbråten

Tjernstua

22

21

Velta

Vestfjell

Bingen

Solli

Fjell

Jern

Björklund

Høymyra

21

21

Hyjar

94

Geiterud

Bjings

26

Kålhygen

Einarsrud

Rudsætra

Hellerud

Mellom

Hynni

Fåfenga

Bræjåsen

348

Teigen

93

Mellom

Holt

Överby

25

Bræi

Bræihøgda

Langhols-berget

92

Onsrud

Brudalen

Gørjullmyra

Pisshella

521

91

Solbergsbgt

Solberg

Skjellebb

Amot

Ar

Bra

Bra

Hestvollmyrane

60

Hågasætra

Heimsæterfj

90

Bjørnstadbgt

Bjørnstadbråten

65

59

Ventlifj

61

Ringshella

62

Saga

64

65

rysetra

myra

lenlia

Ringshellefj

89

Sagholken

Sjeddelfjernet

Slettholen

Brautefj

Li

Dammen

Elgstjærnsbgt

88

Stormyra

Fugleleikbgt

Furderud

Sandhysætra

Pjendalen

Elgstjærnet

87

Silsedammyra

Grasmyra

NESKVERNDAMMEN I AGNÅA  
GRUE KOMMUNE  
KART: M 711 KARTBLAD 2015 I

REGISTRERINGSSKJEMA, FLØTERANLEGG I HEDMARK FYLKE.

## GENERELLE OPPLYSNINGER

SKJEMA NR: 107

REG. NR. I PROSJEKTRAPPORT 1991: 3

KOMMUNE NR.: 0423

KOMMUNE NAVN: Grue

NAVN: Krokfløytdammen

VASSDRAG: Agnåa

KARTREFERANSE:

MATRIKkelBETEGNELSE:

GNR:

BNR:

GRUNNEIER:

FOTOHENVISNING.

Filmnr.: 32

Negativnr.: 33 - 37

ANLEGGET OMFATTER:

Dam	<input type="text" value="1"/>	Båthus	<input type="text"/>
Skådam	<input type="text"/>	Uthus	<input type="text"/>
Koie	<input type="text"/>	Annet	<input type="text"/>

ATKOMST: Dammen ligger ca. 500 meter fra bilveg.

GENERELL VURDERING AV ANLEGGET: Agnåa er i prosjektrapport 1991 klassifisert i kategori 3 (vassdrag som spesielt bør fremheves). Krokfløytdammen er en stor lukedam i forholdsvis god stand. Dammen anses som verneverdig og bør prioriteres.

## BESKRIVELSE FLØTNINGSINNRETNINGER

TYPE:

Settdam  Nåledam  Lukedam  Skådam  Annet

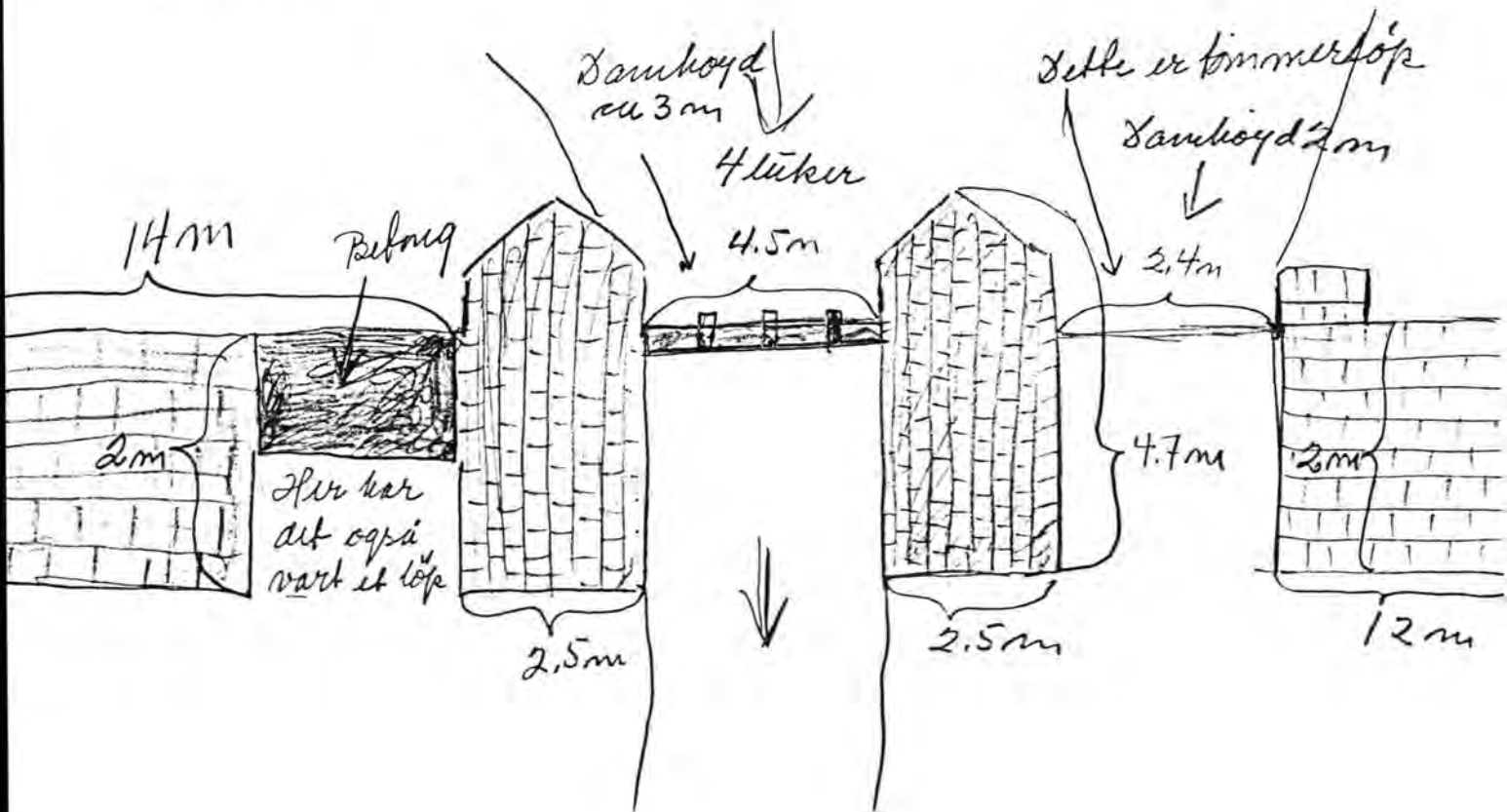
Annet:

DATERING: Dammen er fra 1800-tallet. Den gamle dammen raste sammen i 1920. Ny dam var ferdig i 1929.

OMBYGGING/RESTAURERING: Dammen er ikke ombygd.

OBJEKTETS PLASSERING I TERRENGET (utforming av damarmene, utforming av damkar etc.): Dammen er plassert mellom to høydedrag. Damkar og damarmer er murt opp med kilt stein, forsterket med betong.

RISS MED MÅL:



---

**VURDERING AV TILSTAND:**

A: Objektet er funksjonsdyktig:

B: Objektet kan settes i funksjonsdyktig stand:

C: Objektet kan ikke settes i funksjonsdyktig stand:

x

---

**NØDVENDIG RESTAURERING:** Dammen må ha ny dambru med rekkverk og nye luker.

---

**KOSTNADSOVERSLAG:**


Materialer	Kr 11.200,-
Spiker, skruer etc.	Kr 400,-
Transport	Kr 600,-
Lønn 8 dagsverk	Kr 5.800,-
-----	-----
Sum kosnadsoveslag	Kr 18.000,-
=====	=====

---

**VURDERING AV OBJEKTET:** Krokfløytdammen er en forholdsvis stor lukedam. Den er i rimelig god stand. Dammen bør restaureres.



Krokfløytdammen, sett fra nord



Krokfløytdammen, sett fra sør/vest

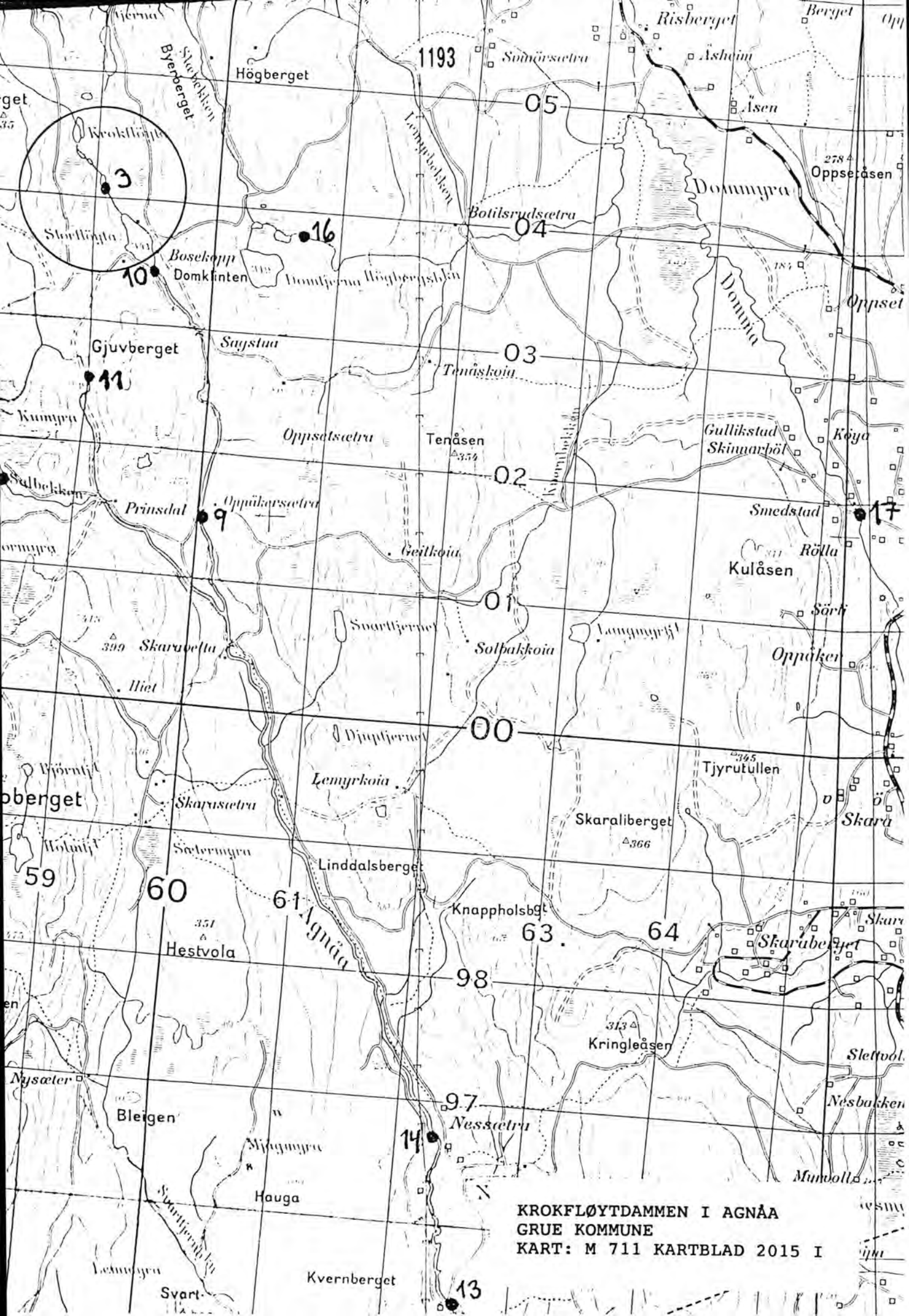


Dam/damarm, sett fra nord



Detalj av damkar, sett fra nord/øst





KROKFLØYTDAMMEN I AGNÅA  
GRUE KOMMUNE  
KART: M 711 KARTBLAD 2015 I

REGISTRERINGSSKJEMA, FLØTERANLEGG I HEDMARK FYLKE.

## GENERELLE OPPLYSNINGER

SKJEMA NR: 108

REG. NR. I PROSJEKTRAPPORT 1991: 9

KOMMUNE NR.: 0423

KOMMUNE NAVN: Grue

NAVN: Opakerseterdammen

VASSDRAG: Agnåa

KARTREFERANSE: 660000/6701500

MATRIKKELBETEGNELSE:

GNR:

BNR:

GRUNNEIER:

FOTOHENVISNING.

Filmnr.: 32

Negativnr.: 20 - 26

ANLEGGET OMFATTER:

Dam

1

Båthus

Skådam

Uthus

Koie

Annet

ATKOMST: Dammen ligger ved bilveg.

GENERELL VURDERING AV ANLEGGET: Agnåa er i prosjektrapport 1991 klassifisert i kategori 3 (vassdrag som spesielt bør fremheves). Opakerseterdammen er en to løps lukedam. Den er i god stand, det er kun behov for å gjenoppbygge lukesystemet, samt å sikre dambrua med et rekkverk. Det anbefales at dammen bevares slik den er i dag, eventuelt at det bygges rekkverk på dambrua. Dammen gis lav prioritet.

## BESKRIVELSE FLØTNINGSINNRETNINGER

TYPE:

Settdam  Nåledam  Lukedam  Skådam  Annet 

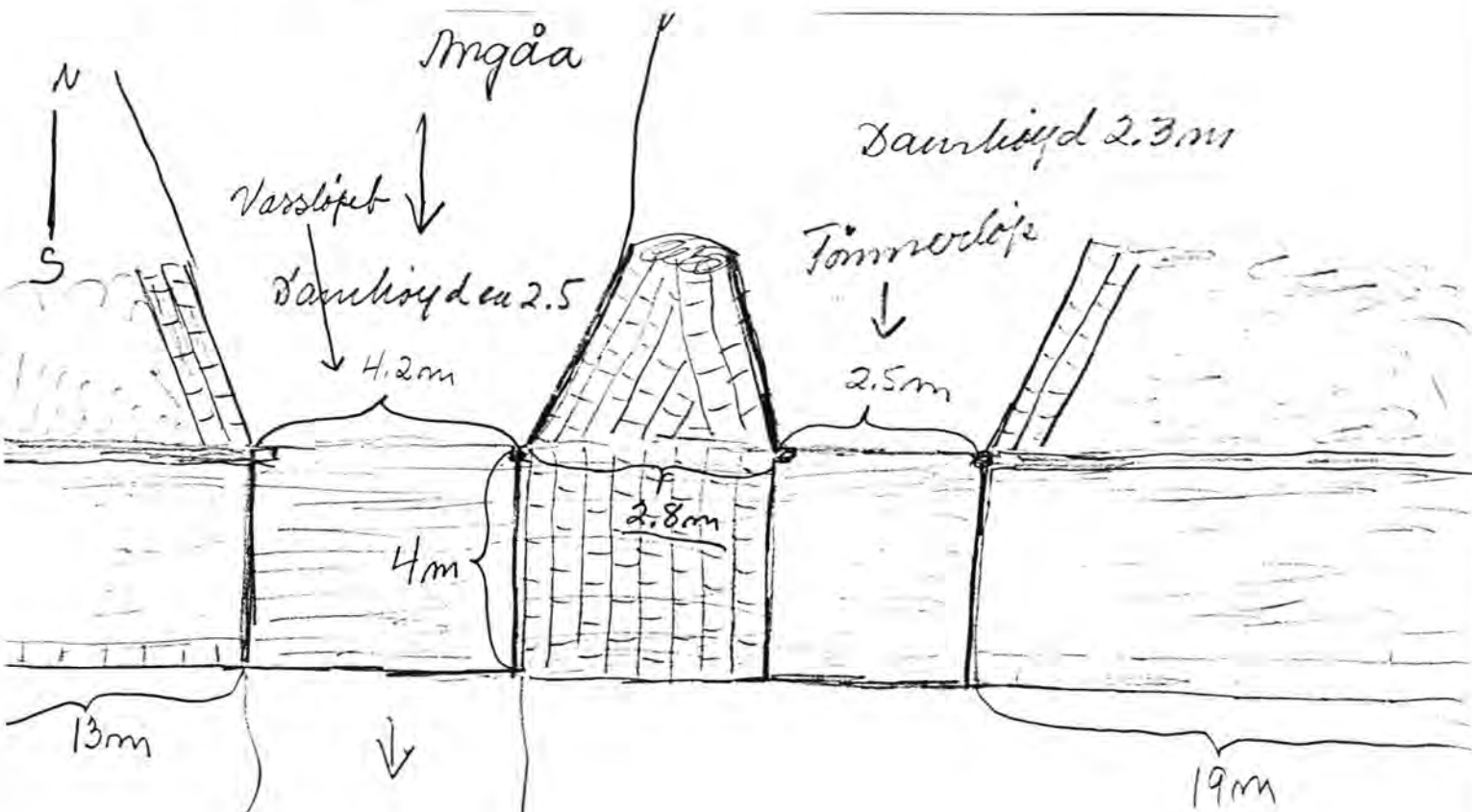
Annet:

DATERING: datering er ikke kjent.

OMBYGGING/RESTAURERING: Dammen ble trolig ombygd i forbindelse med at det er laget ny betongbru over dammen.

OBJEKTETS PLASSERING I TERRENGET (utforming av damarmene, utforming av damkar etc.): Dammen er plassert i enden av et myrområde mellom to høydedrag. Damkar og damarmene er murt opp med kilt stein og forsterket med betong. Dammen har et tømmerløp og et overvannsløp.

RISS MED MÅL:



---

 VURDERING AV TILSTAND:

A: Objektet er funksjonsdyktig:

B: Objektet kan settes i funksjonsdyktig stand:

C: Objektet kan ikke settes i funksjonsdyktig stand:

x

---

 NØDVENDIG RESTAURERING: Dammen må ha ny dambru med rekkverk og nye luker.

---

 KOSTNADSOVERSLAG:

Materialer	Kr 4.900,-
Spiker, skruer etc.	Kr 300,-
Transport	Kr 400,-
Lønn 6 dagsverk	Kr 4.400,-
-----	-----
Sum kostnader	Kr 10.000,-
=====	=====

---

 VURDERING AV OBJEKTET: Dammen er i relativt god stand. Det er kun behov for mindre restaureringsarbeider, som omfatter bygging av nye luker, samt sikring av dambrua med rekkverk.



Opakerseterdammen, sett fra sør



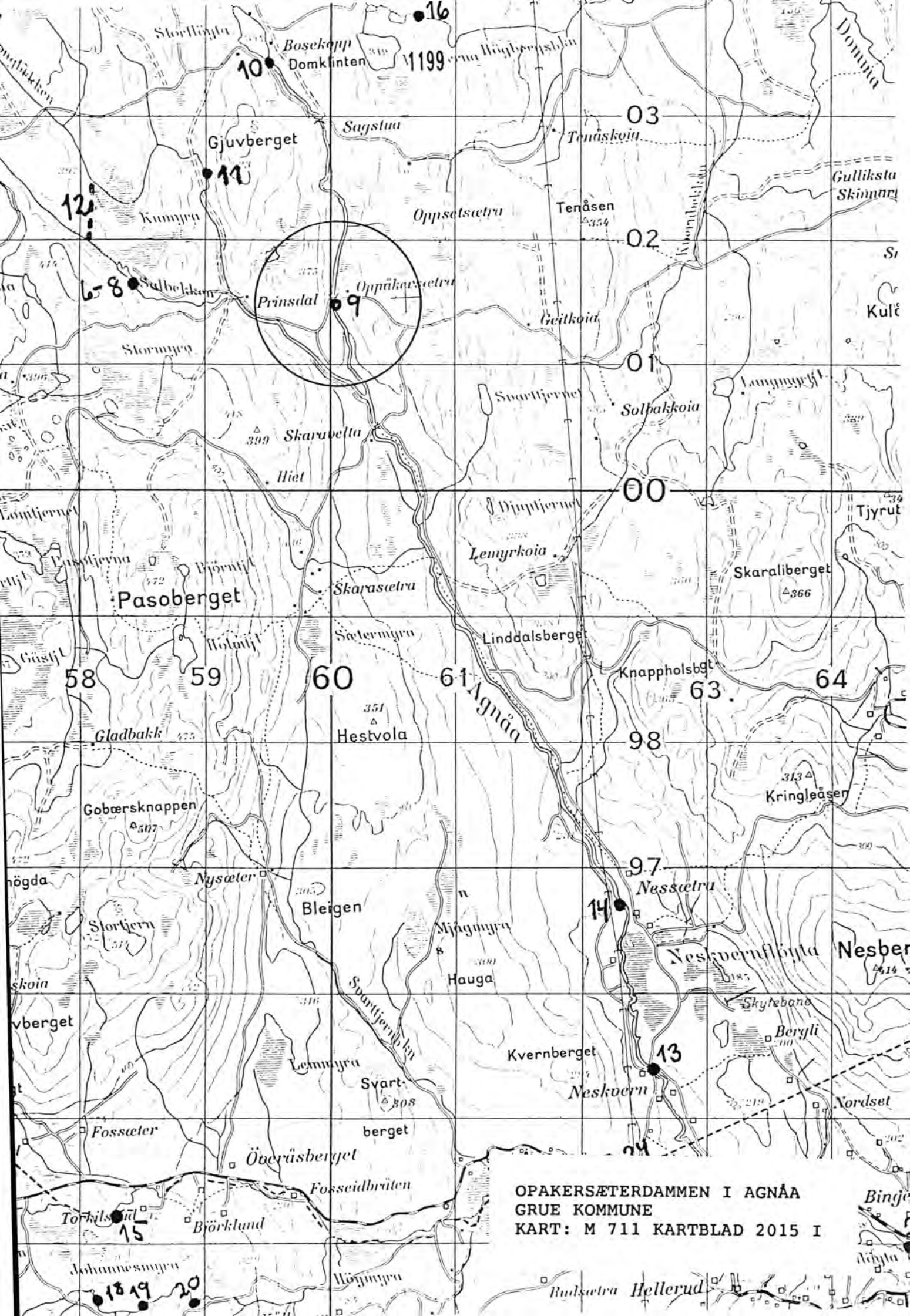
Detalj av damkar, sett fra nord/øst



Tømmerløp, sett fra nord



Vassløp, sett fra nord/vest



OPAKERSÆTERDAMMEN I AGNÅA  
GRUE KOMMUNE  
KART: M 711 KARTBLAD 2015 I

---

# KONGSVINGER KOMMUNE

95. Åflodammen i Skasåa..... SIDE 1201  
(lukedam).
96. Solbergdammen i vassdrag til Sverige..... SIDE 1208  
(lukedam).



REGISTRERINGSSKJEMA, FLØTERANLEGG I HEDMARK FYLKE.

## GENERELLE OPPLYSNINGER

SKJEMA NR: 95

REG. NR. I PROSJEKTRAPPORT 1991: 44

KOMMUNE NR.: 0402

KOMMUNE NAVN: Kongsvinger

NAVN: Åflodammen

VASSDRAG: Skasåa

KARTREFERANSE: 342500/6686000

MATRIKKELBETEGNELSE:

GNR:

BNR:

GRUNNEIER:

FOTOHENVISNING.

Filmnr.: 31

Negativnr.: 25 - 36

ANLEGGET OMFATTER:

Dam

1

Båthus

Skådam

Uthus

Koie

Annet

ATKOMST: Dammen ligger ved bilveg.

GENERELL VURDERING AV ANLEGGET: Dammen har en lukeanordning som er spesiell i fløtningssammenheng. Det anbefales at Åflodammen oppgraderes til et klart verneverdig anlegg. Dammen er i meget god stand og restaurering er ikke påkrevet.

## BESKRIVELSE FLØTNINGSINNRETNINGER

TYPE:

Settdam  Nåledam  Lukedam  Skådam  Annet

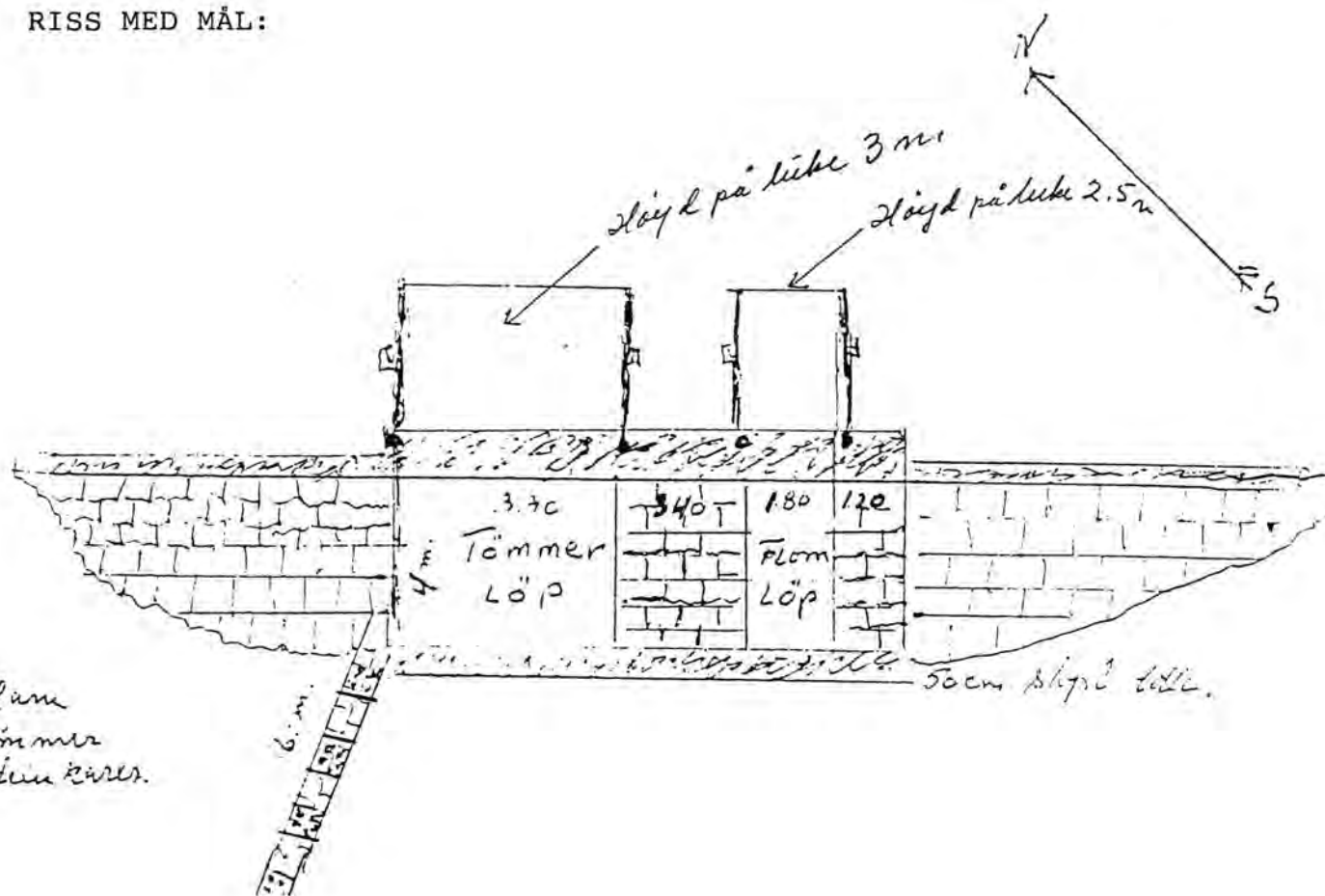
Annet:

DATERING: Datering ikke kjent.

OMBYGGING/RESTAURERING: Dammen har ikke vært ombygd.

OBJEKTETS PLASSERING I TERRENGET (utforming av damarmene, utforming av damkar etc.): Dammen er plassert mellom to høydedrag. Damkar og damarmer er murt opp av kilt stein, forsterket med betong. Dammen har et tømmerløp og et overgangsløp. Dammen har metalluker.

RISS MED MÅL:



---

VURDERING AV TILSTAND:

A: Objektet er funksjonsdyktig:

x

B: Objektet kan settes i funksjonsdyktig stand:

C: Objektet kan ikke settes i funksjonsdyktig stand:

---


NØDVENDIG RESTAURERING: Dammen trenger ingen restaurering.

---

KOSTNADSOVERSLAG: Ingen.

---

VURDERING AV OBJEKTET: Åflodammen er i god stand. Dammen trenger ingen restaurering på mange år. Selv om dammen ikke er nevnt i de tre vernekategoriene som det opereres med i fløtningsrapporter fra 1991, anses denne dammen som klart verneverdig. Det er få bevarte lukedammer av denne typen i Hedmark.



Åfloddammen, sett fra sør/øst




Åfloddammen, sett fra vest



Detalj steinkister



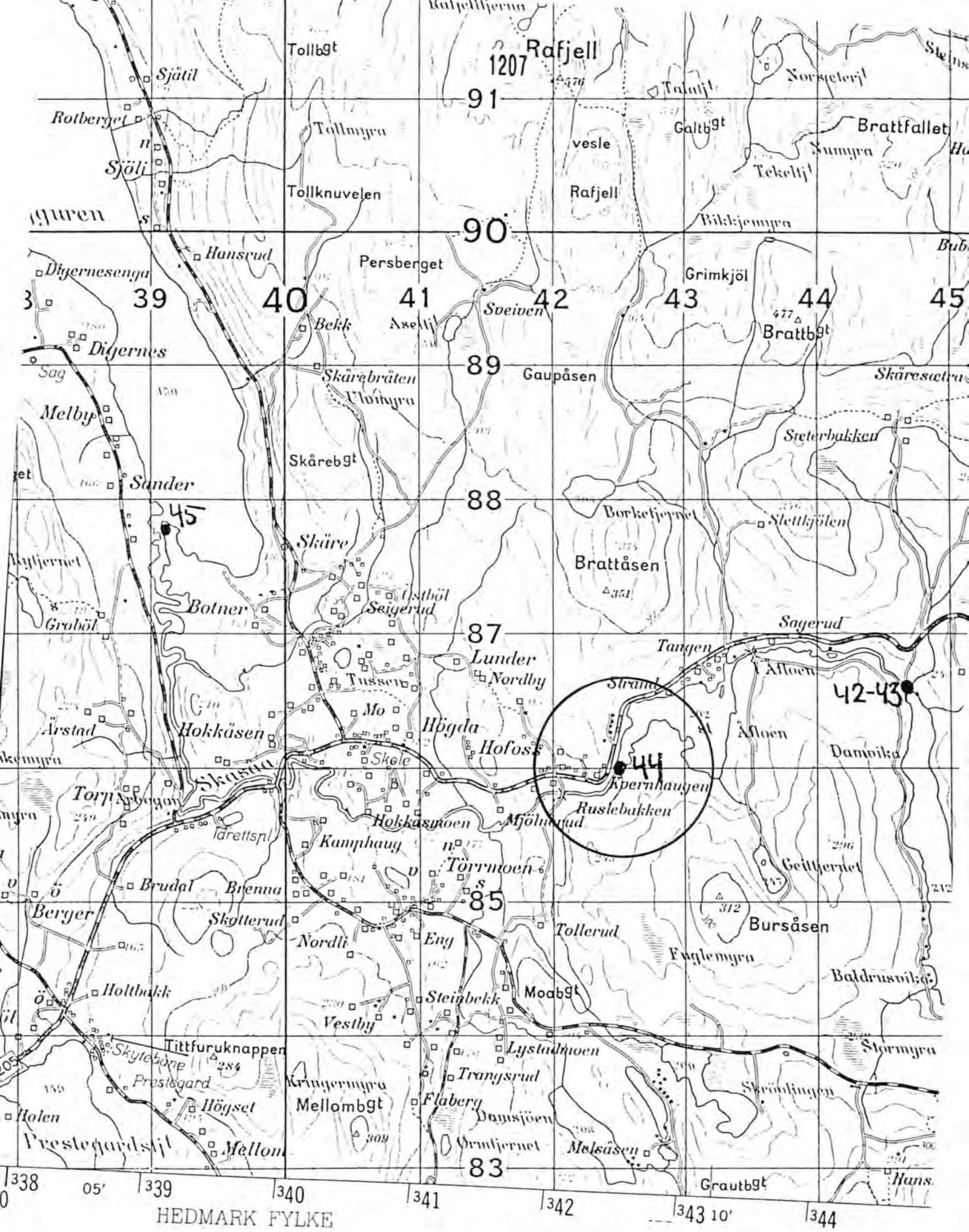
Detalj damarm



Heiseanorning for damluke

Heiseanorning for damluke





5 Kilometers  
 5000 Yards  
 3 Statute Miles

ÅFLODAMMEN I SKASÅ  
 KONGSVINGER KOMMUNE  
 KART: M 711 KARTBLAD 2015 I AFISI  
 ETTE

REGISTRERINGSSKJEMA, FLØTERANLEGG I HEDMARK FYLKE.

## GENERELLE OPPLYSNINGER

---

---

SKJEMA NR: 96

REG. NR. I PROSJEKTRAPPORT 1991: 48

---

KOMMUNE NR.: 0402

KOMMUNE NAVN: Kongsvinger

---

NAVN: Solbergdammen

VASSDRAG: Mørkeren

---

KARTREFERANSE: 351100/6668000

---

MATRIKKELBETEGNELSE:

GNR:

BNR:

GRUNNEIER:

---

FOTOHENVISNING.

Filmnr.: 31

Negativnr.: 18 - 25

---

ANLEGGET OMFATTER:

Dam

1

Båthus

Skådam

Uthus

Koie

Annet

---

ATKOMST: Dammen ligger ved bilveg.

---

GENERELL VURDERING AV ANLEGGET: Solbergdammen er en av de største lukedammene som finnes i Hedmark. Den er i meget god stand og det er forøvrig ikke behov for vedlikehold. Solbergdammen er å anse som et klart verneverdig anlegg.

---





---

VURDERING AV TILSTAND:

A: Objektet er funksjonsdyktig:

x

B: Objektet kan settes i funksjonsdyktig stand:

C: Objektet kan ikke settes i funksjonsdyktig stand:

---


NØDVENDIG RESTAURERING: Dammen trenger ingen restaurering.

---

KOSTNADSOVERSLAG: Ingen.

---

VURDERING AV OBJEKTET: Dammen er i god stand og vil stå i mange år uten vedlikehold. Må bevares.




Solbergdammen, sett fra nord/øst



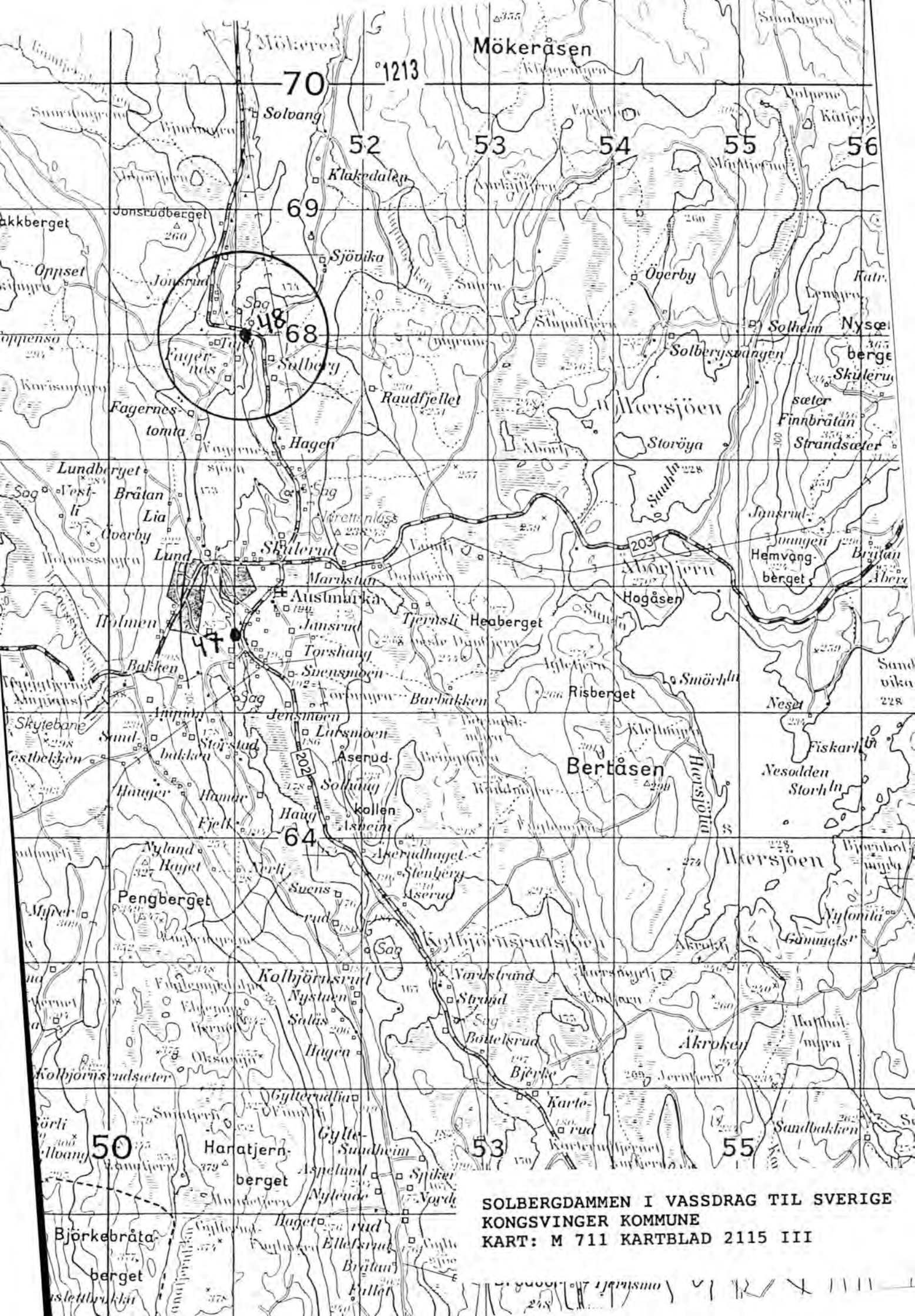
Dambru/damkar, sett fra vest



Detalj av damarm, sett fra nord/øst



Detalj av damkar, sett fra nord



SOLBERGDAMMEN I VASSDRAG TIL SVERIGE  
KONGSVINGER KOMMUNE  
KART: M 711 KARTBLAD 2115 III

Handwritten notes at the bottom of the map, including the number '1111' and some illegible scribbles.

---

**EIDSKOG KOMMUNE**

97. Sjølungsdammen i Buåa..... SIDE 1215  
( ).
98. Helledammen i Haukåa-Børjåa..... SIDE 1220  
( ).
99. Åkrokdammen i Børjåa..... SIDE 1230  
( ).
100. Sagåsdammen i Børjåa..... SIDE 1236  
( ).
101. Rauhelldammen i Børjåa..... SIDE 1241  
( ).

REGISTRERINGSSKJEMA, FLØTERANLEGG I HEDMARK FYLKE.

## GENERELLE OPPLYSNINGER

---

---

SKJEMA NR: 97

REG. NR. I PROSJEKTRAPPORT 1991: 7

---

KOMMUNE NR.: 0420

KOMMUNE NAVN: Eidskog

---

NAVN: Sjølungsdammen

VASSDRAG: Buåa

---

KARTREFERANSE: 663900/6660400

---

## MATRIKkelBETEGNELSE:

GNR: 13  
26

BNR: 1  
2

GRUNNEIER: A/S Fjeldskogen.  
Vestfjell skog.

---

FOTOHENVISNING.

Filmnr.: 30

Negativnr.: 13 - 16

---

## ANLEGGET OMFATTER:

Dam

1

Båthus

Skådam

Uthus

Koie

Annet

---

ATKOMST: Dammen ligger ved bilveg.

---

GENERELL VURDERING AV ANLEGGET: Dammen har vært en liten lukedam. Den er i meget dårlig forfatning og restaurering vil medføre store kostnader. Det anbefales at Sjølungsdammen prioriteres lavt.

---

## BESKRIVELSE FLØTNINGSINNRETNINGER

TYPE:

Settdam  Nåledam  Lukedam  Skådam  Annet

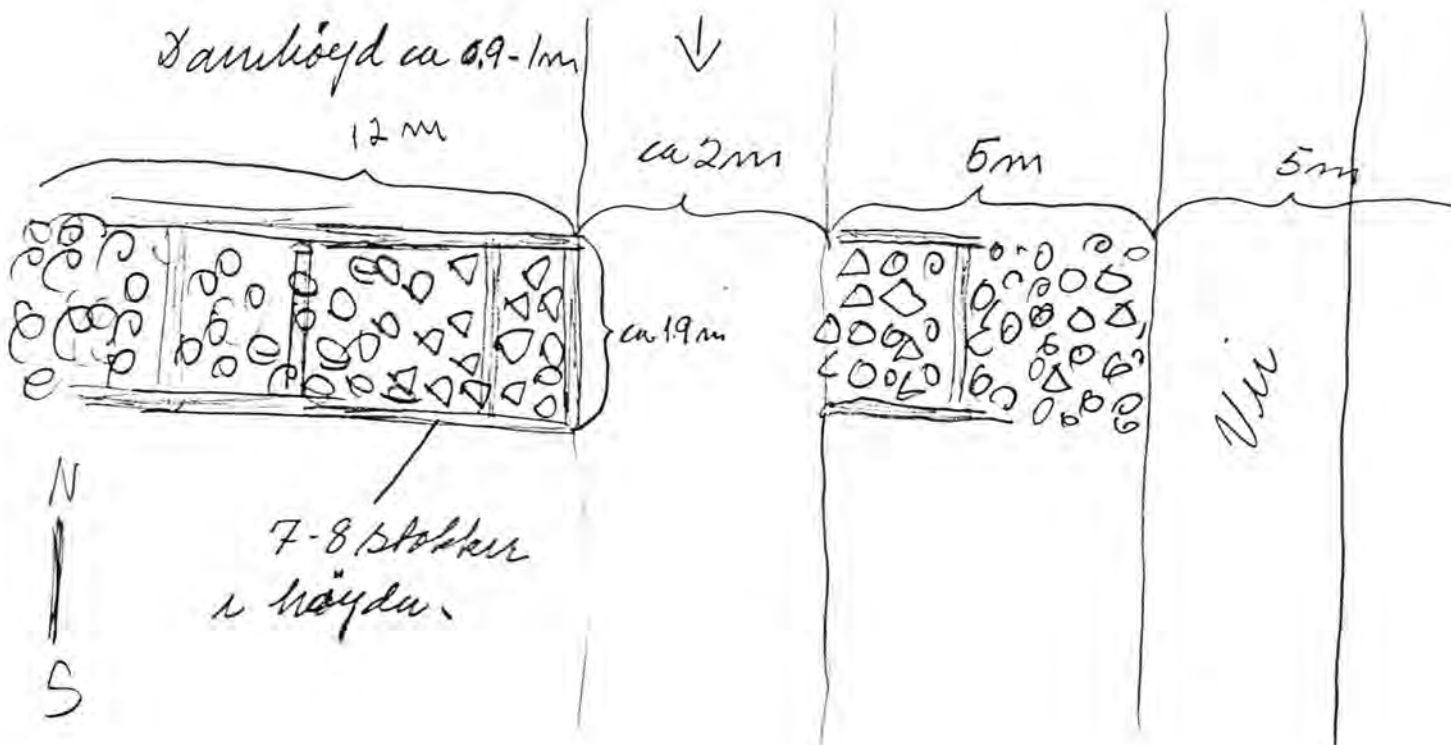
Annet:

DATERING: Dammen er fra 1900 - 1924.

OMBYGGING/RESTAURERING: Dammen har ikke vært ombygd.

OBJEKTETS PLASSERING I TERRENGET (utforming av damarmene, utforming av damkar etc.): Dammen er plassert mellom to høydedrag. Damkar og damarmer er tømrede trekister fylt med stein.

RISS MED MÅL:





---

**VURDERING AV TILSTAND:**

A: Objektet er funksjonsdyktig:

B: Objektet kan settes i funksjonsdyktig stand:

C: Objektet kan ikke settes i funksjonsdyktig stand:

x

---

**NØDVENDIG RESTAURERING:** Ny dambru med rekkverk. Nye damkar, steinkister og luker.

---

**KOSTNADSOVERSLAG:**


Tømmer	Kr 21.200,-
Materialer	Kr 6.600,-
Spiker, skruer etc.	Kr 800,-
Transport	Kr 2.100,-
Lønn 56 dagsverk	Kr 40.400,-
-----	
Sum kostnadsoverslag	Kr 71.100,-
=====	

---

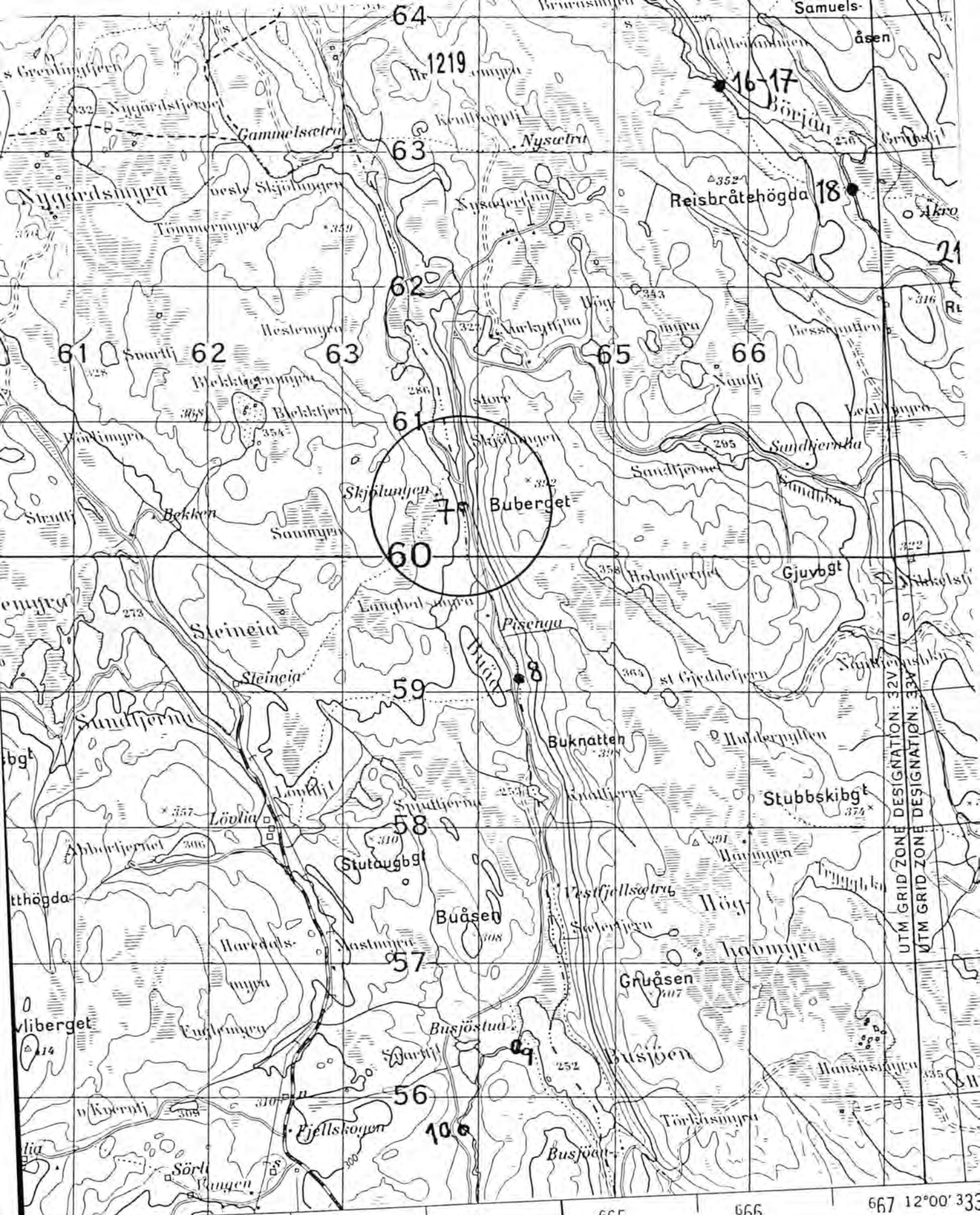
**VURDERING AV OBJEKTET:** Dammen er å anse som en ruin.  
Restaurering vil innebære full gjenoppbygging. Lav prioritet.



Sjølungsdammen, sett fra nord



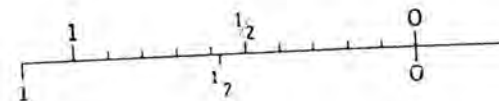
Rest av damkar



UTM GRID ZONE DESIGNATION: 32V  
 UTM GRID ZONE DESIGNATION: 33V

SJØLUNGSDAMMEN I BUÅA  
 EIDSKOG KOMMUNE  
 KART: M 711 KARTBLAD 2015 II

M711  
 Edition 3-NOR



REGISTRERINGSSKJEMA, FLØTERANLEGG I HEDMARK FYLKE.

## GENERELLE OPPLYSNINGER

SKJEMA NR: 98

REG. NR. I PROSJEKTRAPPORT 1991: 16

KOMMUNE NR.: 0420

KOMMUNE NAVN: Eidskog

NAVN: Helledammen

VASSDRAG: Haukåa

KARTREFERANSE: 665800/6663500

MATRIKKELBETEGNELSE:

GNR: 27

BNR: 1

GRUNNEIER: Jørgen M. Stang.

FOTOHENVISNING.

Filmnr.: 31

Negativnr.: 2 - 17

ANLEGGET OMFATTER:

Dam	1	Båthus	
Skådam		Uthus	
Koie	1	Annet	

ATKOMST: Anlegget ligger 500 meter fra bilveg.

GENERELL VURDERING AV ANLEGGET: Helledammen er et forholdsvis stor lukedam. Anlegget består i tillegg til selve dammen også av en koie. Både dam og koie er i meget god stand. Restaureringskostnadene er meget små. Anlegget har høy verneverdi og bør prioriteres.

## BESKRIVELSE FLØTNINGSINNRETNINGER

TYPE:

Settdam  Nåledam  Lukedam  Skådam  Annet

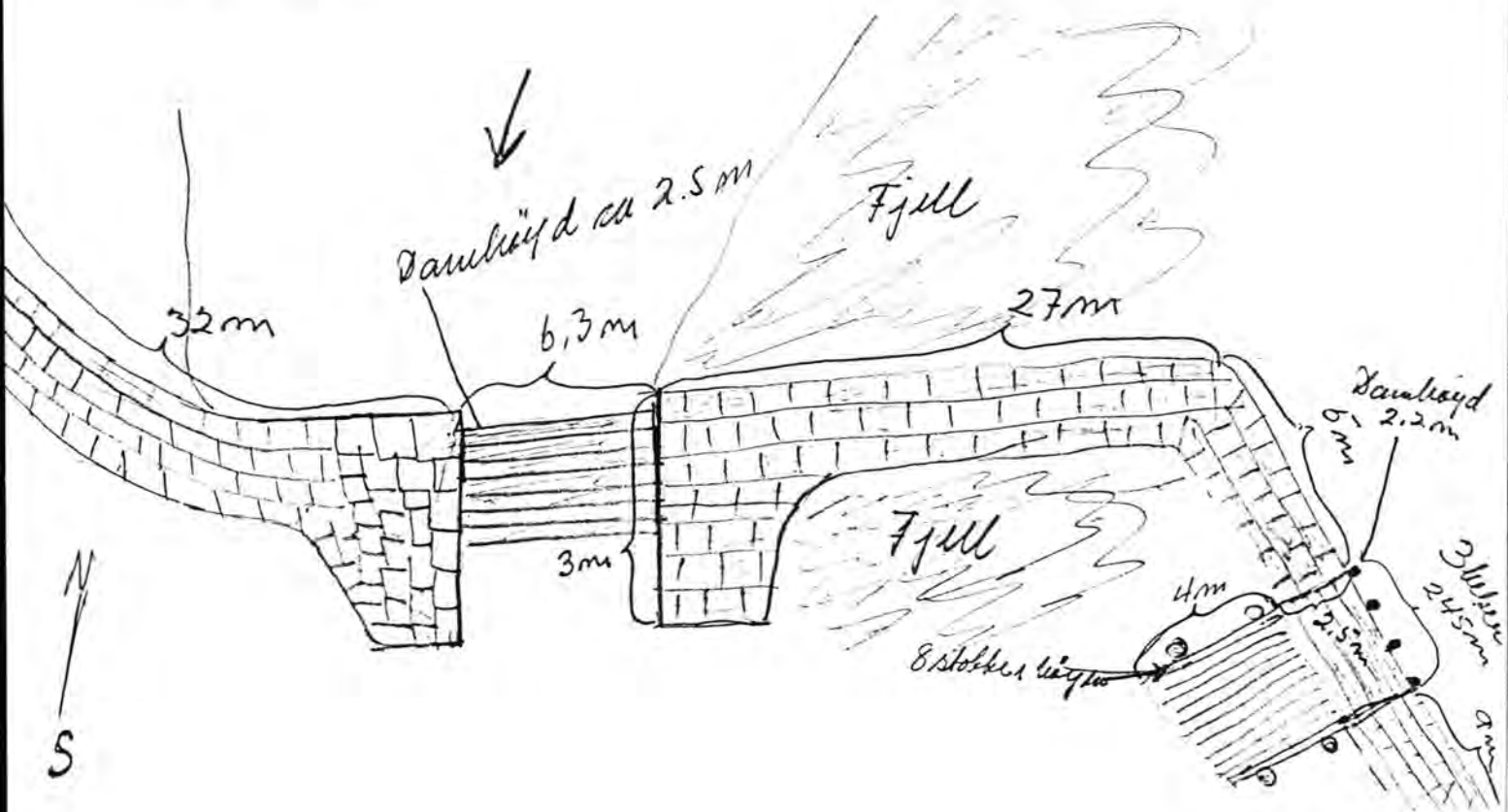
Annet:

DATERING: Dammen er fra 1919.

OMBYGGING/RESTAURERING: Dammen har ikke vært ombygd.

OBJEKTETS PLASSERING I TERRENGET (utforming av damarmene, utforming av damkar etc.): Dammen er plassert mellom to høydedrag. Damkar og damarmer er murt opp av kilt stein, forsterket med betong.

RISS MED MÅL:



---

 VURDERING AV TILSTAND:

A: Objektet er funksjonsdyktig:

B: Objektet kan settes i funksjonsdyktig stand:

C: Objektet kan ikke settes i funksjonsdyktig stand:

x

---

 NØDVENDIG RESTAURERING: Dammen må ha nytt rekkverk over dambrua og nye luker.


---

 KOSTNADSOVERSLAG:

Materialer	kr 7.300,-
Spiker, skruer etc.	Kr 600,-
Transport	Kr 800,-
Lønn 4 dagsverk	Kr 2.900,-
-----	
Sum kosnadsoverslag	Kr 11.600,-
=====	

---


 VURDERING AV OBJEKTET: Dammen har høy verneverdi. Den er i meget god stand. Bør restaureres.



Helledammen, sett fra øst



Helledammen, sett fra nord




Damarmene, sett fra nord




Detalj av damkar, sett fra nord/øst





Detalj av tømmerløpet, sett fra sør



Detalj av tømmerløpet, sett fra vest

## BESKRIVELSE BYGNINGER

## BYGNINGSTYPE:

Koie	<input checked="" type="checkbox"/>	Båthus	<input type="checkbox"/>
Stall	<input type="checkbox"/>	Uthus	<input type="checkbox"/>
Do	<input type="checkbox"/>	Annet	<input type="checkbox"/>

Annet:

BELIGGENHET: Koia ligger 50 meter sør/vest for dammen.

DATERING: Koia er fra ca. 1930.

FUNDAMENT/GRUNNMUR: Naturstein/betong.

VEGGKONSTRUKSJON: Bindingsverk.

UTVENDIG KLEDNING: Tømmermannspanel.

INNVENDIG KLEDNING: Tak : panel. Vegger : panel. Gulv : gulvbord.

TAK, TAKFORM, TAKKONSTRUKSJON, TAKTEKKINGSMATERIALE:

Sadeltak, sperrer, bølgeblikkplater.

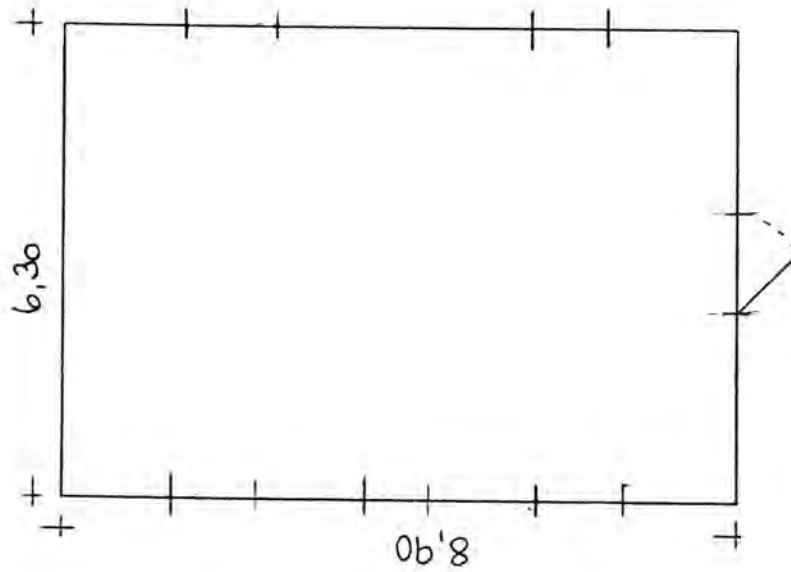
PIPER: 1 tegelsteinspipe.

VINDUER: 5 to rams vinduer med 6 ruter i hver ramme.

DØRER: 1 fyllingsdør kledd med panel.

---

GRUNNPLAN:



---

NØDVENDIG RESTAURERING: Koia trenger ingen restaurering.

---

KOSTNADOVERSLAG: Ingen.

---

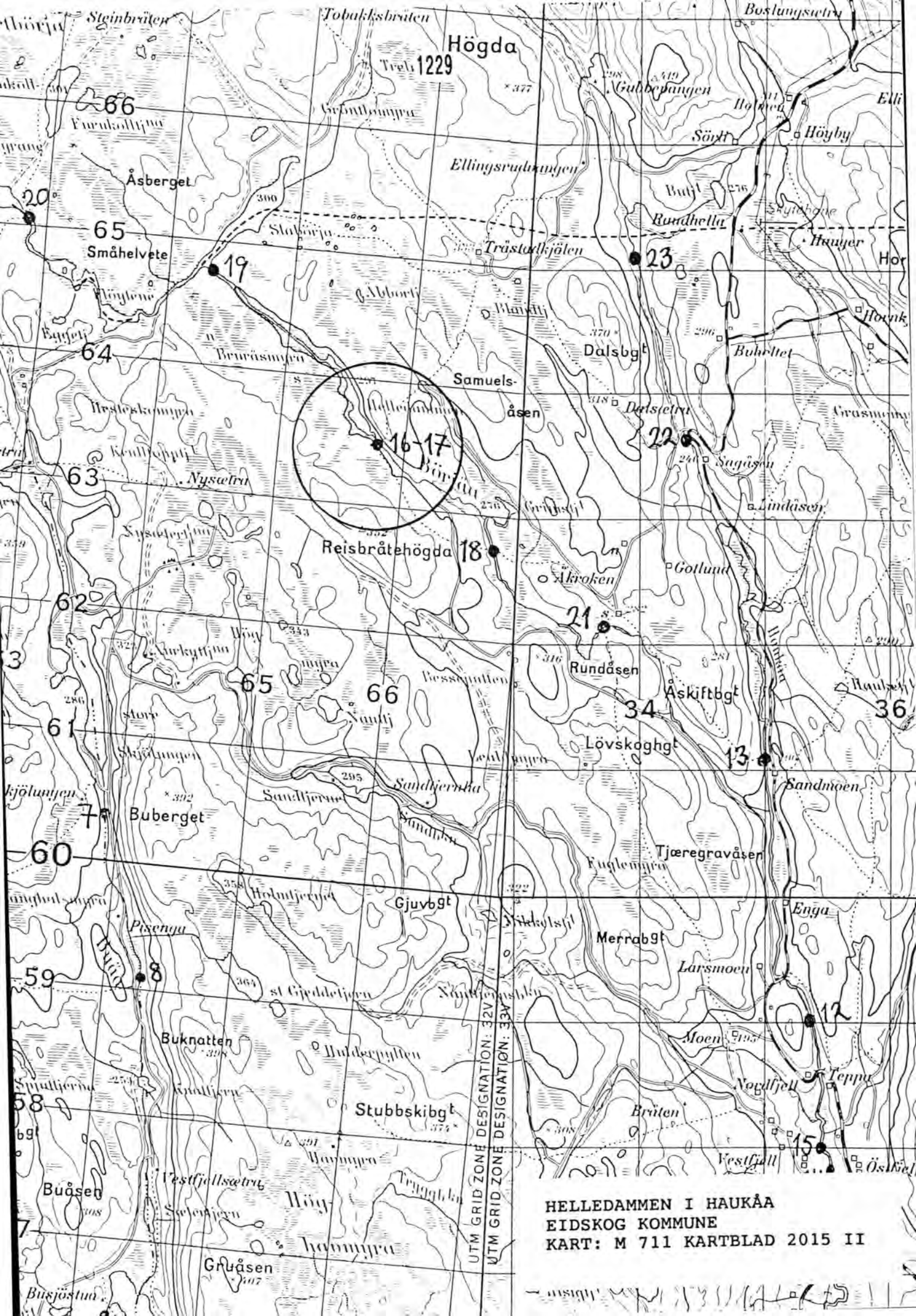
VURDERING: Koia er i god stand og bør restaureres som en del av et verneverdig anlegg.



Koie ved Helledammen, sett fra øst



Koie ved Helledammen, sett fra nord



HELLEDAMMEN I HAUKÅA  
EIDSKOG KOMMUNE  
KART: M 711 KARTBLAD 2015 II

UTM GRID ZONE DESIGNATION: 32V  
UTM GRID ZONE DESIGNATION: 33V

REGISTRERINGSSKJEMA, FLØTERANLEGG I HEDMARK FYLKE.

## GENERELLE OPPLYSNINGER

SKJEMA NR: 99

REG. NR. I PROSJEKTRAPPORT 1991: 21

KOMMUNE NR.: 0420

KOMMUNE NAVN: Eidskog

NAVN: Åkrokdammen

VASSDRAG: Børjåa

KARTREFERANSE: 333700/6662100

MATRIKkelBETEGNELSE:

GNR: 27

BNR: 1

GRUNNEIER:

FOTOHENVISNING.

Filmnr.: 30

Negativnr.: 27 - 36

ANLEGGET OMFATTER:

Dam

1

Båthus

Skådam

Uthus

Koie

Annet

ATKOMST: Dammen ligger ved bilveg.

GENERELL VURDERING AV ANLEGGET: Åkrokdammen er en ordinær lukedam med damkar og damarmer i stein og betong. Alt treverk må skiftes. Dammen representerer et verdifult element i kulturlandskapet. Den bør bevares. Det er imidlertid ikke påkrevet med noe restaurering for å bevare dammen slik den står. Da dambrua er i dårlig stand kan eventuelt en ny dambru prioriteres.

## BESKRIVELSE FLØTNINGSINNRETNINGER

TYPE:

Settdam  Nåledam  Lukedam  Skådam  Annet

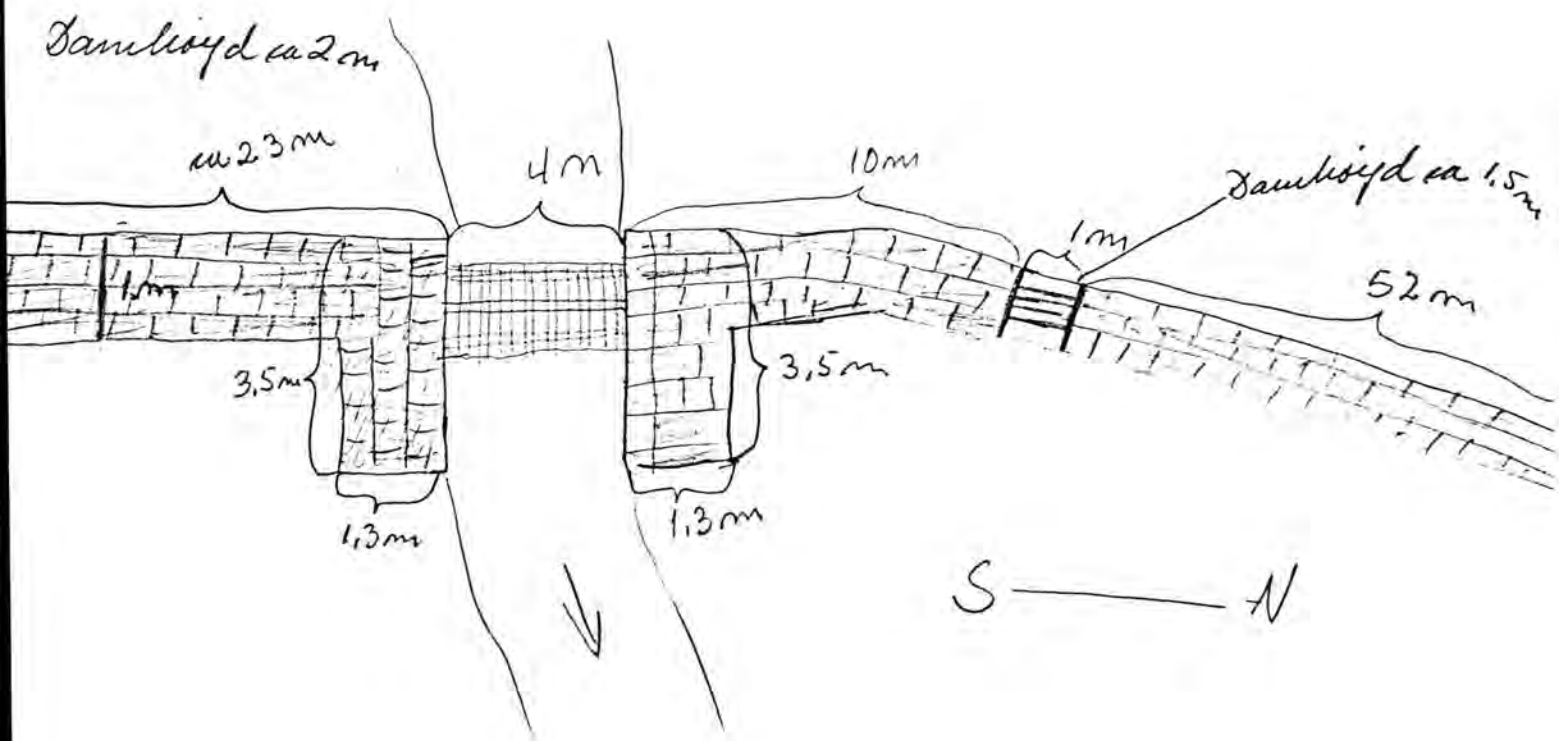
Annet:

DATERING: Dammen er fra rundt 1900.

OMBYGGING/RESTAURERING: Dammen ble ombygd i 1919.

OBJEKTETS PLASSERING I TERRENGET (utforming av damarmene, utforming av damkar etc.): Dammen ligger i enden av et myrområde, mellom to høydedrag. Damkar og damarmer er laget av naturstein, forsterket med betong.

RISS MED MÅL:



---

**VURDERING AV TILSTAND:**

A: Objektet er funksjonsdyktig:

B: Objektet kan settes i funksjonsdyktig stand:

C: Objektet kan ikke settes i funksjonsdyktig stand:

x

---

**NØDVENDIG RESTAURERING:** Ny dambru, damgulv og damluker.

---


**KOSTNADSOVERSLAG:**

Materialer	Kr 14.400,-
Spiker, skruer etc.	Kr 900,-
Transport	Kr 1.200,-
Lønn 28 dagsverk	Kr 20.200,-
-----	-----
Sum kostnadsoverslag	Kr 36.700,-
=====	=====


---

**VURDERING AV OBJEKTET:** Damkar og damarmer er i god stand. Det meste av treverket i dammen må skiftes. Dammen representerer et verdifult element i kulturlandskapet. Bør bevares slik den står. Det kan eventuelt lages ny dambru. Dette vil redusere restaureringskostnadene til kr. 9.000.





Åkrokdammen, sett fra øst



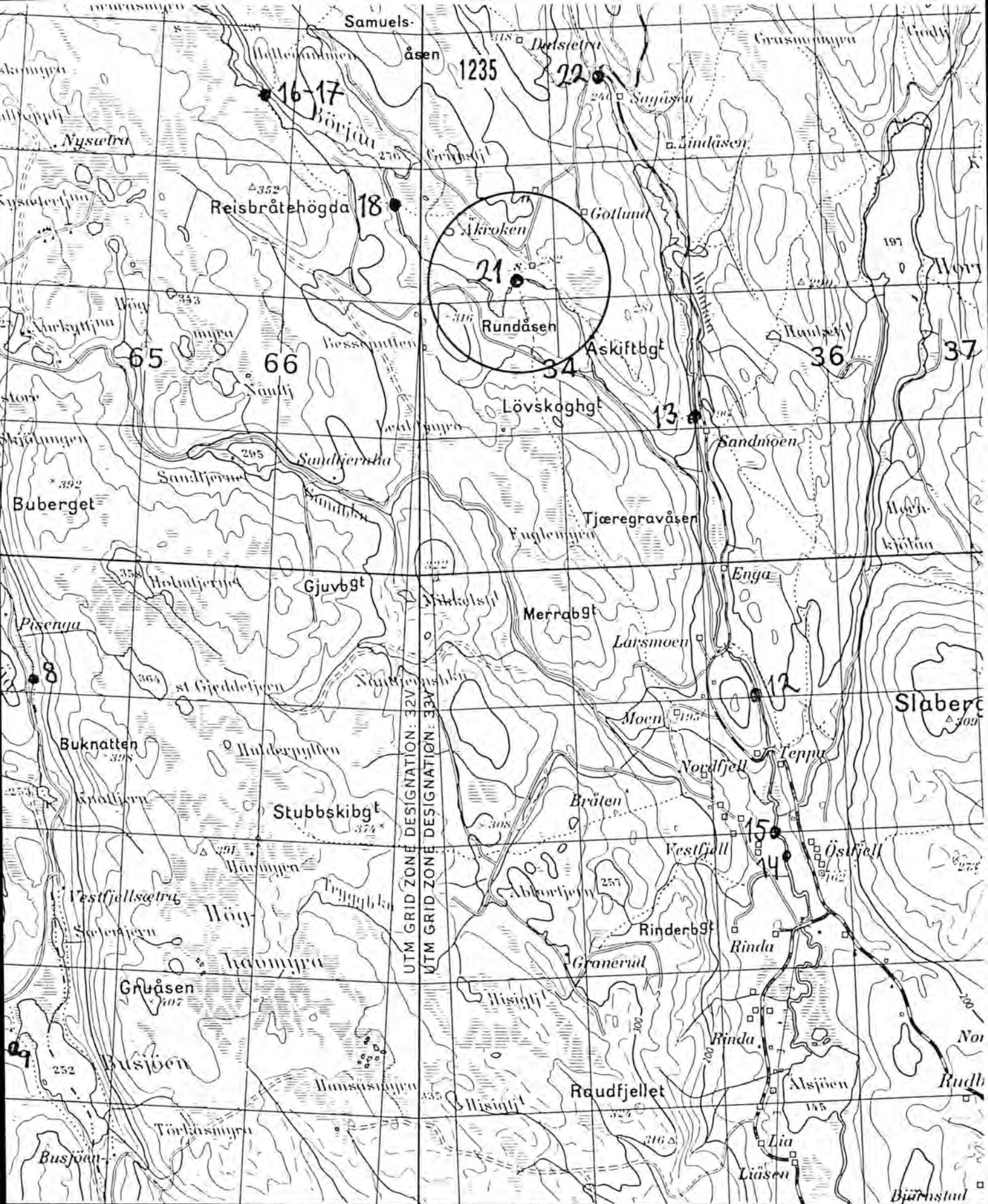
Åkrokdammen, sett fra nord/øst



Overløpsdam, sett fra vest



Detalj av damarm, sett fra sør

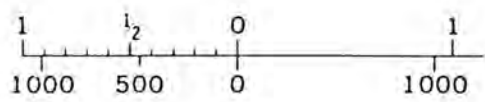


UTM GRID ZONE DESIGNATION: 32V  
 UTM GRID ZONE DESIGNATION: 33V

330 665 666 667 12°00' 333 334 335 326

EIDSKOG

ÅKROK DAMMEN I BØRJÅA  
 EIDSKOG KOMMUNE  
 KART: M 711 KARTBLAD 2015 II



REGISTRERINGSSKJEMA, FLØTERANLEGG I HEDMARK FYLKE.

## GENERELLE OPPLYSNINGER

---

---

SKJEMA NR: 100

REG. NR. I PROSJEKTRAPPORT 1991: 22

---

KOMMUNE NR.: 0420

KOMMUNE NAVN: Eidskog

---

NAVN: Sagåsdammen

VASSDRAG: Børjåa

---

KARTREFERANSE: 334400/6663600

---

MATRIKKELBETEGNELSE:

GNR: 27

BNR: 1

GRUNNEIER: Jørgen M. Stang.

---

FOTOHENVISNING.

Filmnr.: 30

Negativnr.: 17 - 19

---

ANLEGGET OMFATTER:

Dam

1

Båthus

Skådam

Uthus

Koie

Annet

---

ATKOMST: Det er bilveg frem til dammen.

---

GENERELL VURDERING AV ANLEGGET: Anbefales ikke gjenoppbygd da dammen er revet.

---

## BESKRIVELSE FLØTNINGSINNRETNINGER

TYPE:

Settdam  Nåledam  Lukedam  Skådam  Annet 

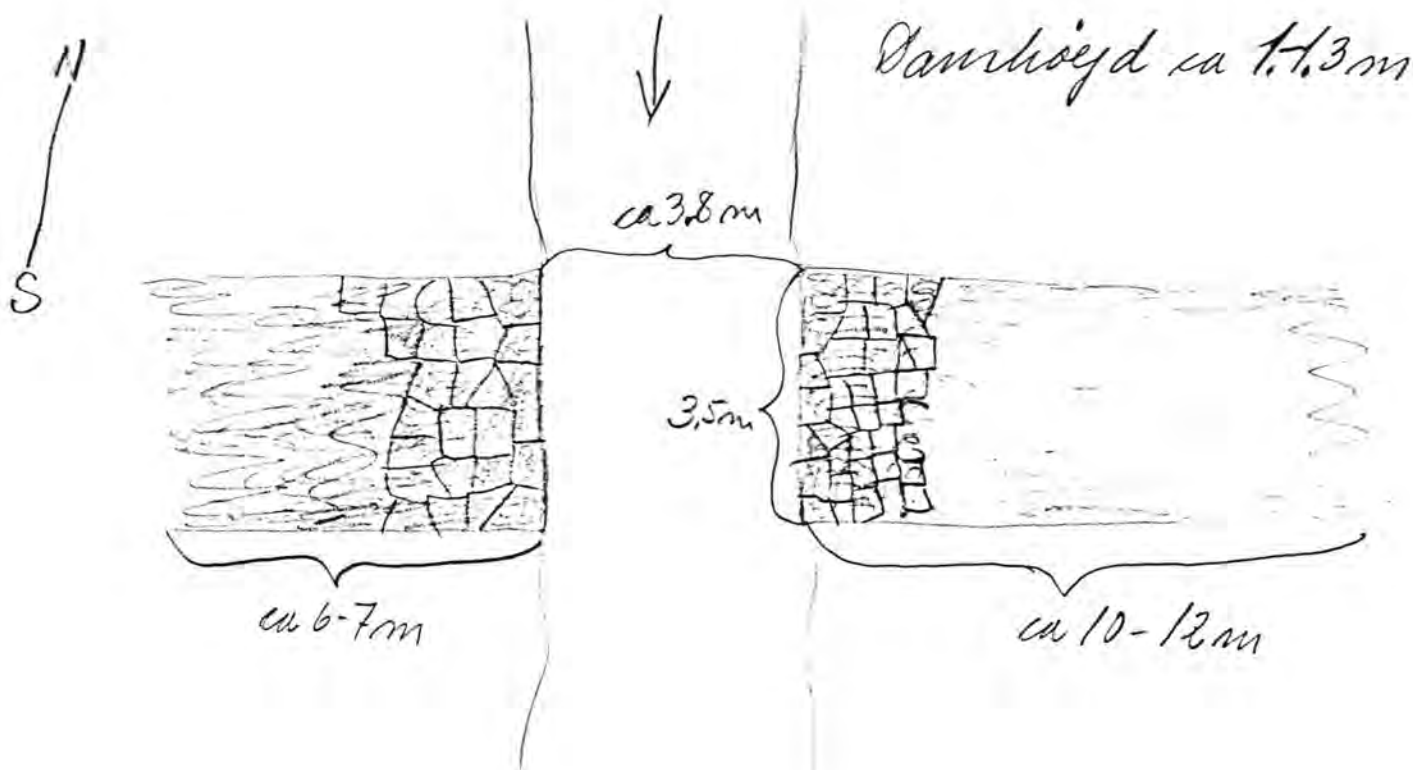
Annet:

DATERING: Datering er ikke kjent.

OMBYGGING/RESTAURERING: Anlegget ble revet i perioden 1950 - 1975.

OBJEKTETS PLASSERING I TERRENGET (utforming av damarmene, utforming av damkar etc.): Dammen er plassert mellom to høydedrag. Damkarene har antakelig vært tømrede steinkister. Damarmene er laget av jord og stein.

RISS MED MÅL:



---

**VURDERING AV TILSTAND:**

A: Objektet er funksjonsdyktig:

B: Objektet kan settes i funksjonsdyktig stand:

C: Objektet kan ikke settes i funksjonsdyktig stand:

x

---

**NØDVENDIG RESTAURERING:** Dammen ble revet og brent mellom 1950 og 1974. Det anbefales ikke at dammen gjenoppbygges. De synlige spor i terrenget er ikke tilstrekkelige til å foreta en antikvarisk forsvarlig rekonstruksjon.

---

**KOSTNADSOVERSLAG:** Ingen.

---

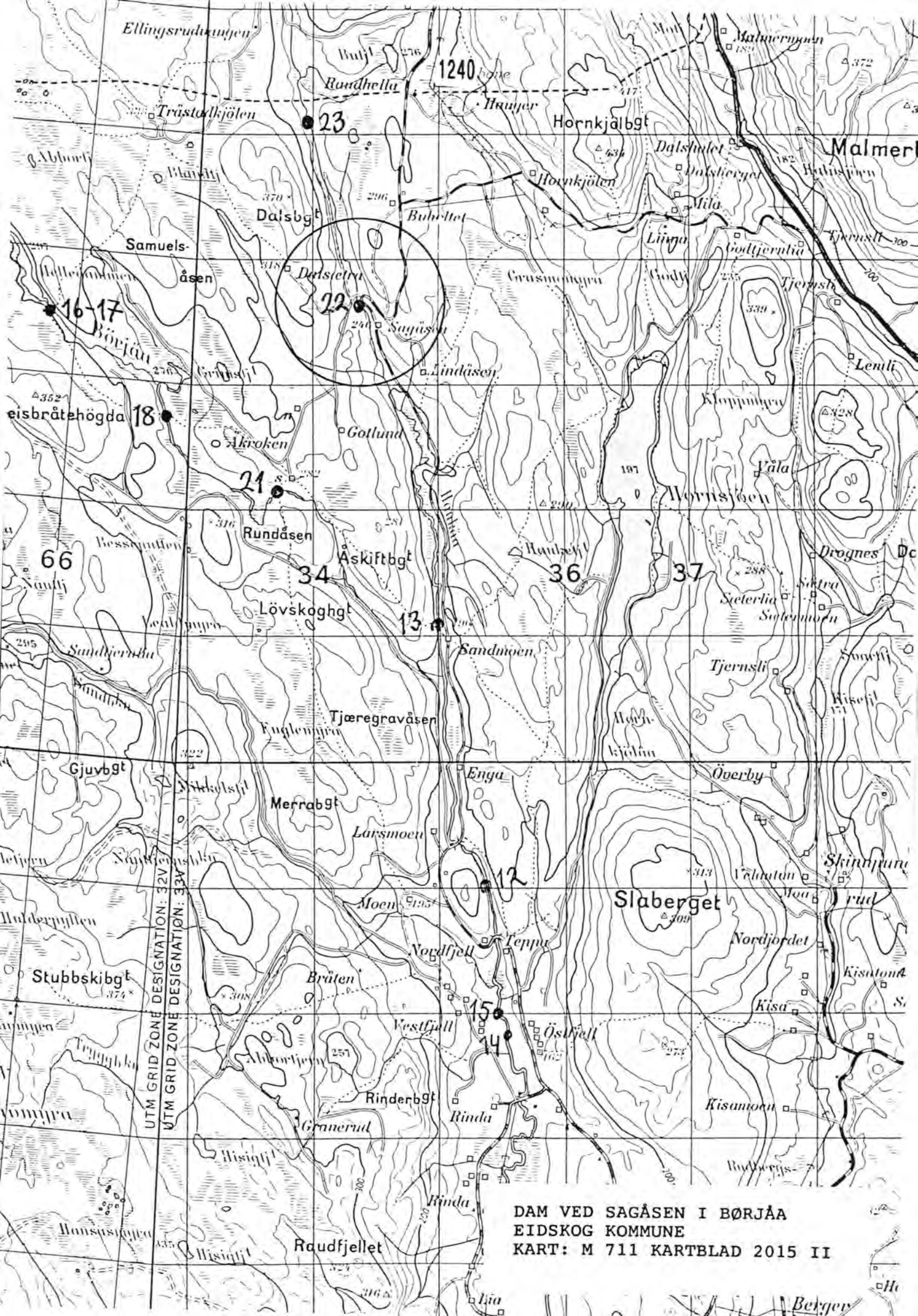
**VURDERING AV OBJEKTET:** Anlegget bør ikke gjenoppbygges.



Rest av dam/damkar, Sagåsdammen



Rest av dam/damkar, Sagåsdammen



UTM GRID ZONE DESIGNATION: 32V  
UTM GRID ZONE DESIGNATION: 33V

DAM VED SAGÅSEN I BØRJÅA  
EIDSKOG KOMMUNE  
KART: M 711 KARTBLAD 2015 II



REGISTRERINGSSKJEMA, FLØTERANLEGG I HEDMARK FYLKE.

## GENERELLE OPPLYSNINGER

SKJEMA NR: 101

REG. NR. I PROSJEKTRAPPORT 1991: 23

KOMMUNE NR.: 0420

KOMMUNE NAVN: Eidskog

NAVN: Rauhelldammen

VASSDRAG: Børjåa

KARTREFERANSE: 333900/6665100

MATRIKKELBETEGNELSE:

GNR: 27

BNR: 1

GRUNNEIER:

FOTOHENVISNING.

Filmnr.: 30

Negativnr.: 20 - 26

ANLEGGET OMFATTER:

Dam

1

Båthus

Skådam

Uthus

Koie

Annet

ATKOMST: Dammen ligger ca. 300 meter fra bilveg.

GENERELL VURDERING AV ANLEGGET: Rauhelldammen er en ordinær lukedam. Det er behov for omfattende restaurering, samt rydding av skog. Det anbefales at dette anlegget gis lav prioritet.

## BESKRIVELSE FLØTNINGSINNRETNINGER

TYPE:

Settdam  Nåledam  Lukedam  Skådam  Annet

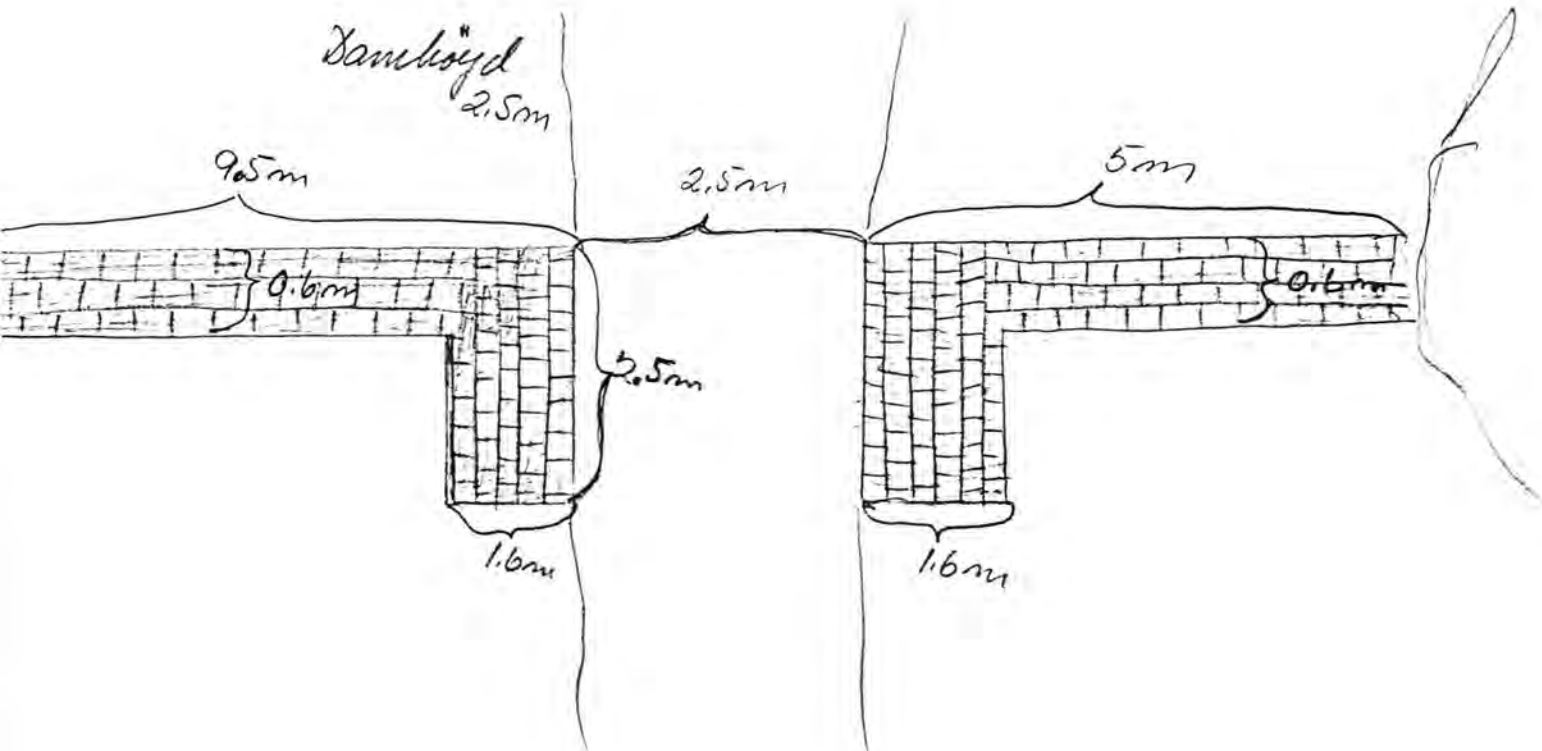
Annet:

DATERING: Datering er ikke kjent.

OMBYGGING/RESTAURERING: Dammen har ikke vært ombygd.

OBJEKTETS PLASSERING I TERRENGET (utforming av damarmene, utforming av damkar etc.): Dammen er plassert mellom to høydedrag. Damkar og damarmer er murt opp av kilt stein.

RISS MED MÅL:



---

 VURDERING AV TILSTAND:

A: Objektet er funksjonsdyktig:

B: Objektet kan settes i funksjonsdyktig stand:

C: Objektet kan ikke settes i funksjonsdyktig stand:

x

---

 NØDVENDIG RESTAURERING: Ny dambru med rekkverk. Nye luker, nytt damgulv og damkarene må repareres.

---

 KOSTNADSOVERSLAG:

Tømmer	Kr 11.400,-
Materialer	Kr 9.200,-
Spiker, skruer etc.	Kr 600,-
Transport	Kr 1.800,-
Lønn 45 dagsverk	Kr 32.500,-
-----	-----
Sum kostnadsoverslag	Kr 55.500,-
=====	=====

---

 VURDERING AV OBJEKTET: Dammen er en ordinær lukedam hvor damkar og damarmer er oppført i kilt stein. Alle trekonstruksjoner må bygges opp på nytt. Det er derfor påkrevet med omfattende restaurering. I tillegg er dammen helt gjenvokst med skog. Rydding er påkrevet. Lav prioritet.



Rauhelldammen, sett fra sør/øst



Detalj av damkar, sett fra øst



Högda 1245



DAM VED RAUHELLA I BØRJÅA  
EIDSKOG KOMMUNE  
KART: M 711 KARTBLAD 2015 II

UTM GRID ZONE DESIGNATION: 32V  
UTM GRID ZONE DESIGNATION: 33W

Kis