

**Tegnforklaring**

**Reguleringsplan PBL 2008**

- §12-5. Nr. 1 - Bebyggelse og anlegg**
- B** Boligbebyggelse
- §12-5. Nr. 2 - Samferdselsanlegg og teknisk infrastruktur**
- V** Veg
- KV** Kjøreveg
- GS** Gang- og sykkelveg
- AVG** Annen veggrunn, grøntareal
- HPP** Holdeplass eller plattform
- P** Parkering
- §12-5. Nr. 3 - Grønnstruktur**
- BG** Blågrønnstruktur
- §12-5. Nr. 5 - Landbruks-, natur- og friluftsmål samt reindrift**
- LNFR** LNFR-areal for nødvendige tiltak for landbruk og reindrift og gårdstilknyttet næringsvirksomhet basert på gårdens ressursgrunnlag
- §12-5. Nr. 6 - Bruk og vern av sjø og vassdrag med tilhørende strandsone**
- BSV** Bruk og vern av sjø og vassdrag med tilhørende strandsone
- §12-6 - Hensynssoner**
- F120** Flomfare
- H120** Høyspenningsanlegg (inkl høyspentkabler)
- N** Bevaring naturmiljø

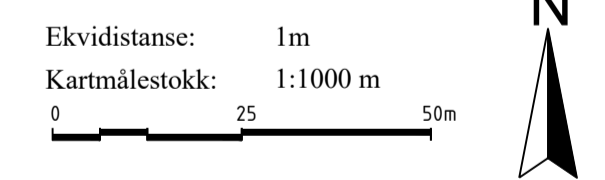
- §12-7 - Bestemmelseområder**
- Båndlegging etter lov om kulturminner
  - Midlertidig bygge- og anleggsområde

- Linjesymbol**
- Plangrense
  - Formålsgrense
  - Midlertidig bygge- og anleggsgrense
  - Grense for faresone
  - Grense for angitt hensynssone
  - Grense for båndleggingszone
  - Regulert senterlinje
  - Frisiktlinje

- Punktsymboler**
- Stenging av avkjørsel
  - Avkjørsel - både inn og utkjøring

**Kartopplysninger**

Kilde for basiskart:  
 Dato for basiskart:  
 Koordinatsystem: NTM sone 10  
 Høydegrunnlag:

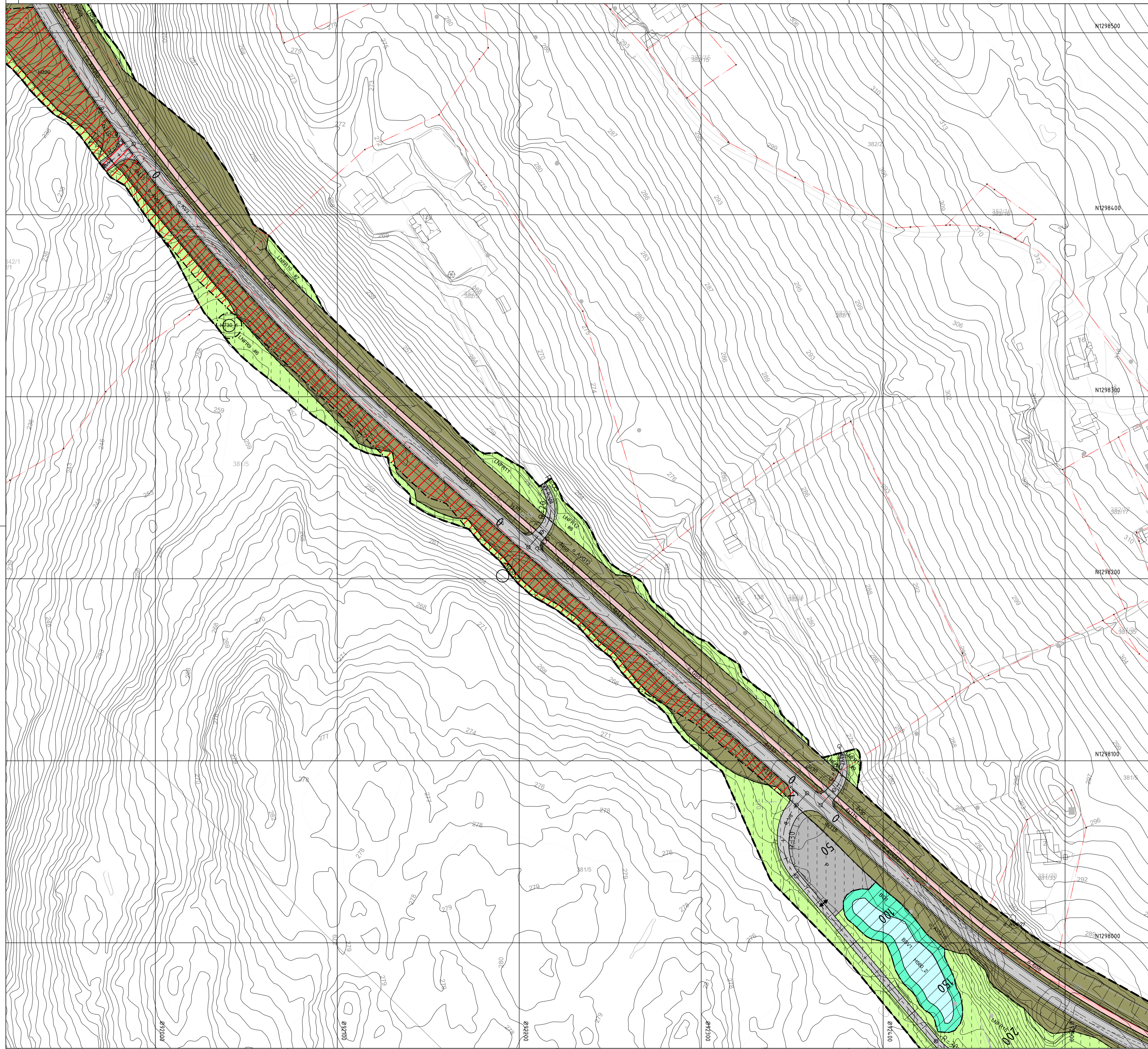


	<b>Detaljregulering</b>	Arealplan-ID: 3413_365
	<b>Fv. 24 Gata - Amundrudbakka</b>	Forslagsstiller: Innløst fylkeskommune
Stange kommune	<b>Med tilhørende reguleringsbestemmelser</b>	

SAKSBEHANDLING ETTER PLAN- OG BYGNINGSLOVEN		SAKS-NR	DATO	SIGN
Dato XXX	Revisjon XXX			
Dato XXX	Revisjon XXX			
Dato XXX	Revisjon XXX			

Kommunestyret sitt vedtak			
Ny 2. gang behandling			
Offentlig ettersyn fra ..... til .....			
2. gangs behandling			
Offentlig ettersyn fra ..... til .....			
1. gangs behandling			
Kunngjøring av oppstart av planarbeid			
Oppstartsdate:			10.06.2025
PLANEN ER UTARBEIDET AV:  Innløst fylkeskommune PLANKONSULENT			TEGNERN DATO SIGN
			R-01 05.06.2026 troryb

Det bekreftes at planen er i samsvar med kommunestyrets vedtak av Bekr.Dato: \_\_\_\_\_



**Tegnforklaring**

**Reguleringsplan PBL 2008**

- §12-5. Nr. 1 - Bebyggelse og anlegg**
- B** Boligbebyggelse
- §12-5. Nr. 2 - Samferdselsanlegg og teknisk infrastruktur**
- V** Veg
- KV** Kjøreveg
- GS** Gang- og sykkelveg
- AVG** Annen veggrunn, grantareal
- HPP** Holdeplass eller plattform
- P** Parkering
- §12-5. Nr. 3 - Grønnstruktur**
- BG** Blågrønnstruktur
- §12-5. Nr. 5 - Landbruks-, natur- og friluftsmål samt reindrift**
- LNFR** LNFR-areal for nødvendige tiltak for landbruk og reindrift og gårdstilknyttet næringsvirksomhet basert på gårdens ressursgrunnlag
- §12-5. Nr. 6 - Bruk og vern av sjø og vassdrag med tilhørende strandsone**
- BSV** Bruk og vern av sjø og vassdrag med tilhørende strandsone
- §12-6 - Hensynssoner**
- H320** Flomfare
- H370** Høyspenningsanlegg (inkl høyspentkabler)
- B** Bevaring naturmiljø

- §12-7 - Bestemmelseområder**
- Båndlegging etter lov om kulturminner
  - Midlertidig bygge- og anleggsområde

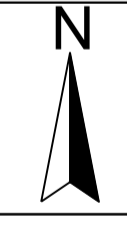
- Linjesymbol**
- Plangrense
  - Formålsgrænse
  - Midlertidig bygge- og anleggsgrænse
  - Grænse for faresone
  - Grænse for angitt hensynssone
  - Grænse for båndleggingszone
  - Reguleret senterlinje
  - Frisiktlinje

- Punktsymboler**
- Stenging av avkjørsel
  - Avkjørsel - både inn og utkjøring

**Kartopplysninger**

Kilde for basiskart:  
 Dato for basiskart:  
 Koordinatsystem: NTM sone 10  
 Høydegrunnlag:

Ekvidistanse: 1m  
 Kartmålestokk: 1:1000 m

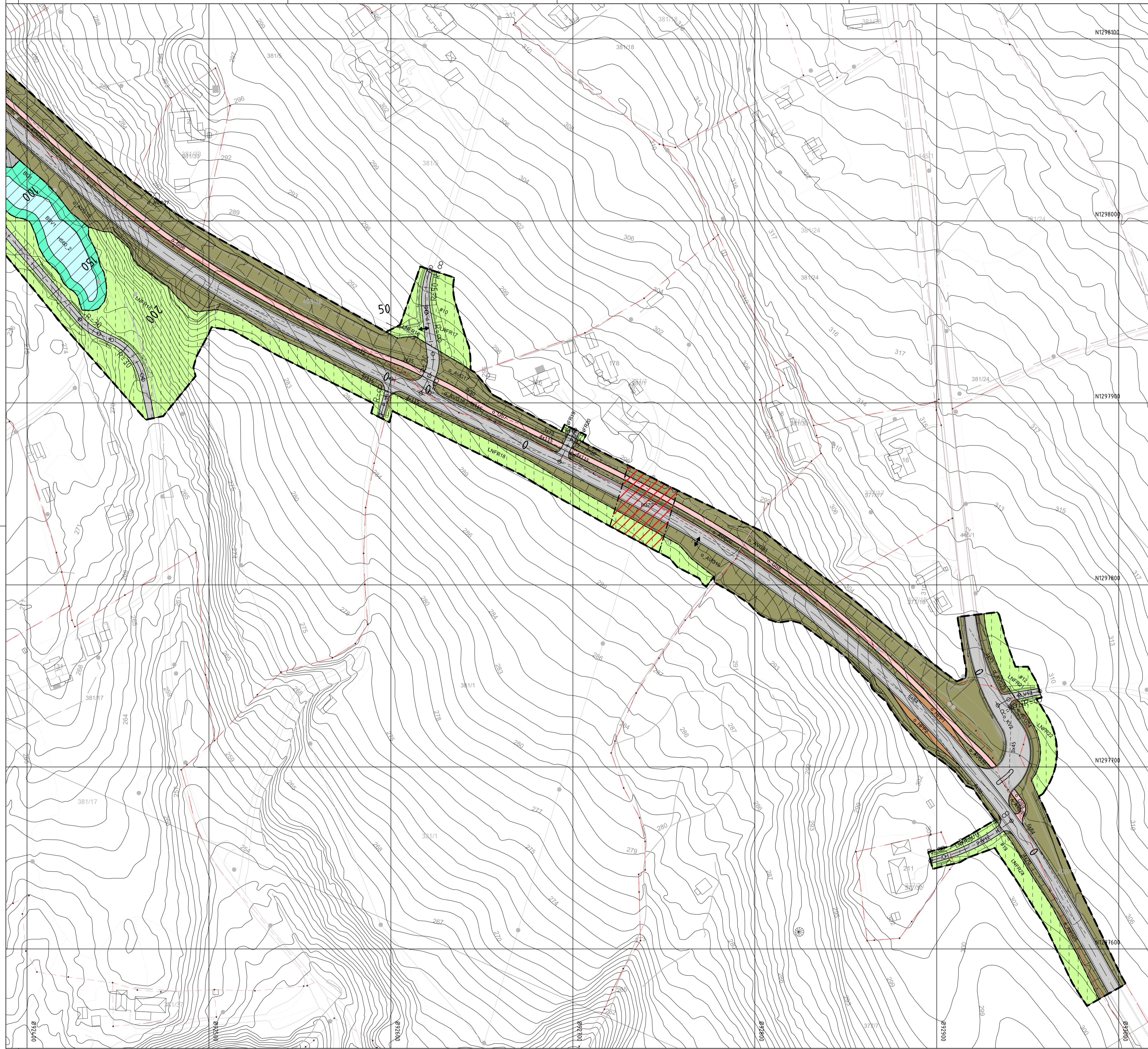


	<b>Detaljregulering</b>	Arealplan-ID: 3413_365
	<b>Fv. 24 Gata - Amundrudbakka</b>	Forslagsstiller: Innlandet fylkeskommune
<b>Med tilhørende reguleringsbestemmelser</b>		

SAKSBEHANDLING ETTER PLAN- OG BYGNINGSLOVEN		SAKS-NR	DATO	SIGN
Dato XXX	Revisjon XXX			
Dato XXX	Revisjon XXX			
Dato XXX	Revisjon XXX			

Kommunestyret sitt vedtak			
Ny 2. gang behandling			
Offentlig ettersyn fra ..... til .....			
2. gangs behandling			
Offentlig ettersyn fra ..... til .....			
1. gangs behandling			
Kunngjøring av oppstart av planarbeid			
Oppstarts møte			
10.06.2025			
25.03.2025			
PLANEN ER UTARBEIDET AV:  Inlandet fylkeskommune		PLANKONSULENT	
		TEGN NR	DATO
		R-02	05.06.2026
		SIGN	troryb

Det bekrefteas at planen er i samsvar med kommunestyrets vedtak av Innlandet fylkeskommune



**Tegnforklaring**

**Reguleringsplan PBL 2008**

**§12-5. Nr. 1 - Bebyggelse og anlegg**

**B** Boligbebyggelse

**§12-5. Nr. 2 - Samferdselsanlegg og teknisk infrastruktur**

**V** Veg

**KV** Kjøreveg

**GS** Gang- og sykkelveg

**AVG** Annen veggrunn, grøntareal

**HPP** Holdeplass eller plattform

**P** Parkering

**§12-5. Nr. 3 - Grønnstruktur**

**BG** Blågrønnstruktur

**§12-5. Nr. 5 - Landbruks-, natur- og friluftsmål samt reindrift**

**LNFR** LNFR-areal for nødvendige tiltak for landbruk og reindrift og gårdstilknyttet næringsvirksomhet basert på gårdens ressursgrunnlag

**§12-5. Nr. 6 - Bruk og vern av sjø og vassdrag med tilhørende strandsone**

**BSV** Bruk og vern av sjø og vassdrag med tilhørende strandsone

**§12 - 6 - Hensynssoner**

**H320** Flomfare

**H370** Høyspeningsanlegg (inkl høyspentkabler)

**B** Bevaring naturmiljø

**§12-7 - Bestemmelseområder**

**B** Båndlegging etter lov om kulturminner

**M** Midlertidig bygge- og anleggsområde

**Linjesymbol**

**P** Plangrense

**F** Formålsgrense

**M** Midlertidig bygge- og anleggsgrense

**G** Grense for faresone

**A** Grense for angitt hensynszone

**B** Grense for båndleggingszone

**S** Regulert senterlinje

**F** Frisiktelinje

**Punktsymboler**

**S** Stenging av avkjørsel

**A** Avkjørsel - både inn og utkjøring

**Kartopplysninger**

Kilde for basiskart:

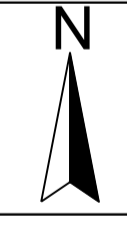

Dato for basiskart:

Koordinatsystem: NTM sone 10

Høydegrunnlag:

Ekvidistanse: 1m

Kartmålestokk: 1:1000



**Detaljregulering**  
**Fv. 24 Gata - Amundrudbakka**

**Med tilhørende reguleringsbestemmelser**

Arealplan-ID:  
3413\_365

Forslagsstiller:  
Innlandet fylkeskommune

**SAKSBEHANDLING ETTER PLAN- OG BYGNINGSLOVEN**

SAKS-NR	DATE	SIGN

**Kommunestyret sitt vedtak**

Ny 2. gang behandling		
Offentlig ettersyn fra ..... til .....		
2. gangs behandling		
Offentlig ettersyn fra ..... til .....		
1. gangs behandling		
Kunngjøring av oppstart av planarbeid		
Oppstartsdate:		

PLANEN ER UTARBEIDET AV: **Innlandet fylkeskommune** PLANKONSULENT

TEGN NR: R-03 DATO: 05.06.2026 SIGN: troryb

Det bekrefte at planen er i samsvar med kommunestyrets vedtak av

Revisjonsplan