

N1446500

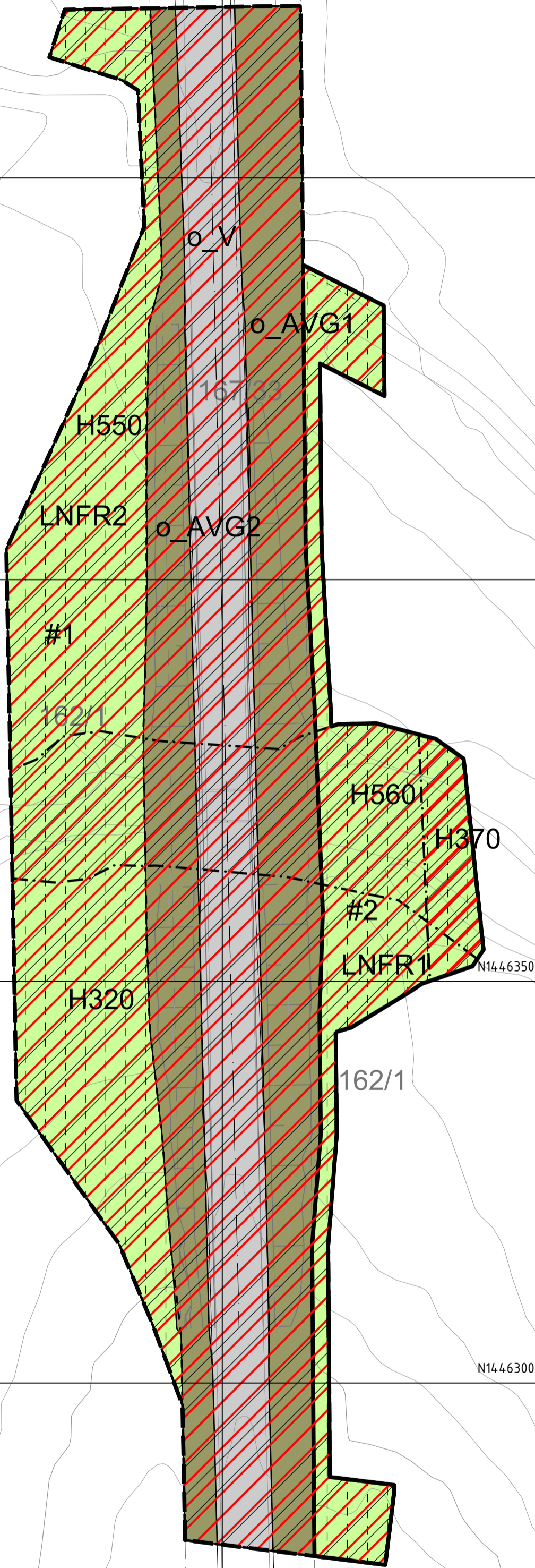


N1446450

N1446400

Ø111100



Ø111150



Tegnforklaring

Reguleringsplan PBL 2008


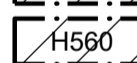
§12-5. Nr. 2 - Samferdselsanlegg og teknisk infrastruktur

-  Veg
-  Annen veggrunn, grøntareal


§12-5. Nr. 5 - Landbruks-, natur- og friluftformål samt reindrift

-  LNFR
LNFR-areal for nødvendige tiltak for landbruk og reindrift og gårdstilknyttet næringsvirksomhet basert på gårdens ressursgrunnlag



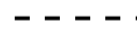
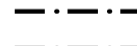
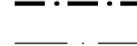

§12 - 6 - Hensynssoner

-  Flomfare
-  Høyspenningsanlegg (inkl høyspentkabler)
-  Hensyn landskap
-  Bevaring naturmiljø

§12-7 - Bestemmelseområder

-  Midlertidig bygge- og anleggsområde

Linjesymbol

-  Plangrense
-  Formålsgrense
-  Midlertidig bygge- og anleggsgrense
-  Grense for faresone
-  Grense for angitt hensynssone
-  Regulert senterlinje

Kartopplysninger

Kilde for basiskart: FKB
 Dato for basiskart: 18.03.2025
 Koordinatsystem: ETRS89.NTM11
 Høydegrunnlag: NN2000

Ekvidistans: 1m
 Kartmålestokk: 1:500



Detaljreguleringsplan
Reguleringsplan for Ormutta bru

Engerdal kommune

Med tilhørende reguleringsbestemmelser


Arealplan-ID: 20250100

Forslagsstiller: Innlandet fylkeskommune

SAKSBEHANDLING ETTER PLAN- OG BYGNINGSLOVEN

SAKS-NR	DATO	SIGN

Kommunestyret sitt vedtak

Ny 2. gang behandling			
Offentlig ettersyn fra til			
2. gangs behandling			
Offentlig ettersyn fra til			
1. gangs behandling			
Kunngjøring av oppstart av planarbeid			17.11.2025
Oppstartsmøte...			01.10.2025
PLANEN ER UTARBEIDET AV:		PLANKONSULENT	
			TEGNNR. DATO SIGN
			22.04.2026

Det bekreftes at planen er i samsvar med kommunestyrets vedtak av

BekreftDato: _____
 Date: _____
 PLANSJEFNAVN: _____
 Plansjef: _____

Ø111000

Ø111050

N1446250

N1446300

N1446350