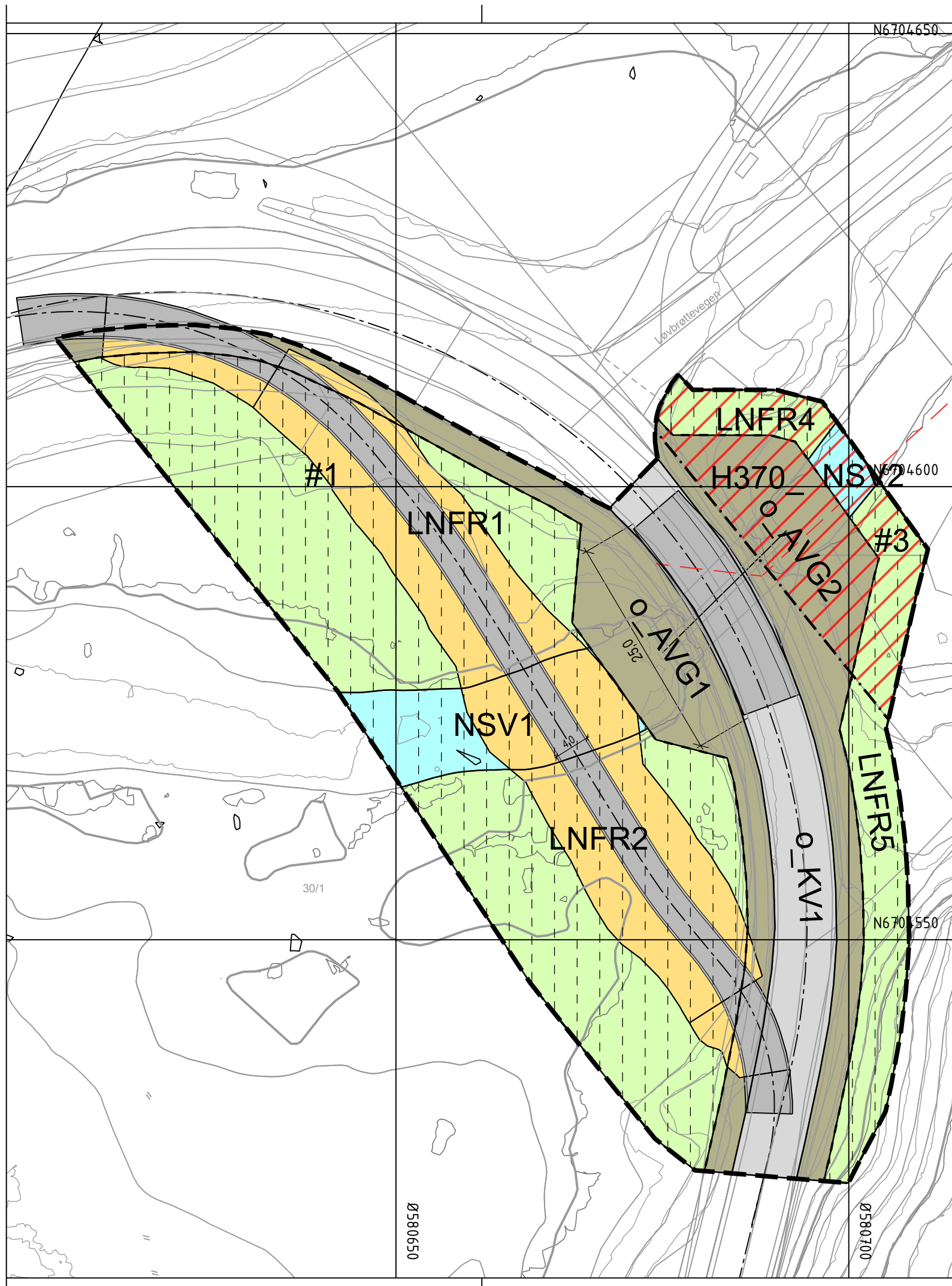


TEGNFORKLARING: GENERELT: Henvisning til merknad Henvisning til vegmodell Parsellgrense	VEGLINJER: Skulder Kjørefelt (hvitstripe) Senterlinje	FARGER: Kjøreveg	PROSJEKERT: Senterlinje Rekkverk H2 Overgang N2	MERKNADER: 1 Kulvert 2 Tilpasses eksisterende veg. Se detaljer i F001. 3 Rekkverk forankres i sideterreng. 4 Rekkverk følger eksisterende sideveg. Forankres i sideterreng.
---	---	----------------------------	---	--

Revisjon	Revisjonen gjelder	Utarb	Kontr	Godkjent	Rev. dato
		Tegningsdato	01.07.2022		
		Bestiller	Erling Surmflo		
Fylkesvei 34 Røykenviklinna/Hornslinna Gullerud Plan og profil		Prosjektleder	EFLA AS		
		Prosjektnummer	Y70103		
		Arkivreferanse			
		Målestokk A1-format	1:250		
		Byggeværnummer			
		Koordinatsystem	ETRS2011-32N/NN2000		
Utarbeidet av	Kontrollert av	Godkjent av	Konsulentarkiv	Tegningsnummer / revisjonsbokstav	
VB	ATS	KM	8384-002	C001	

P:\INNLANDET FYLKESKOMMUNE\8384\002 BRU\VEI\KJØREVEI\2021\7 TEGNING\GULLERUD\4 LAYOUT\FILERLAY_C.DWG



Tegnforklaring

Reguleringsplan PBL 2008

§12-5. Nr. 2 - Samferdselsanlegg og teknisk infrastruktur

- KV Kjøreveg
- AVG Annen veggrunn - grøntareal

§12-5. Nr. 5 - Landbruks-, natur- og friluftsmål samt reindrift

- LNFR LNFR areal for nødvendige tiltak for landbruk og reindrift og gårdstilknyttet næringsvirksomhet basert på gårdens ressursgrunnlag

§12-5. Nr. 6 - Bruk og vern av sjø og vassdrag med tilhørende strandsone

- NSV Naturområde i sjø og vassdrag

§12-6 - Hensynssoner

- Høyspenningsanlegg (inkl høyspentkabler)

§12-7 - Bestemmelseområder

- #1


Linjesymbol

- Plangrense
- Formålgrense
- Midlertidig bygge- og anleggsgrense
- Grense for faresone

Kartopplysninger

Kilde for basiskart: Innlandet fylkeskommune
 Dato for basiskart: 24.01.2023
 Koordinatsystem: ETRS89.UTM-32N
 Høydegrunnlag:

Ekvidistanse: 1m
 Kartmålestokk: 1:500



Detaljregulering

Fv. 34 Gullerud kulvert

Med tilhørende reguleringsbestemmelser

Arealplan-ID:
3445-E299

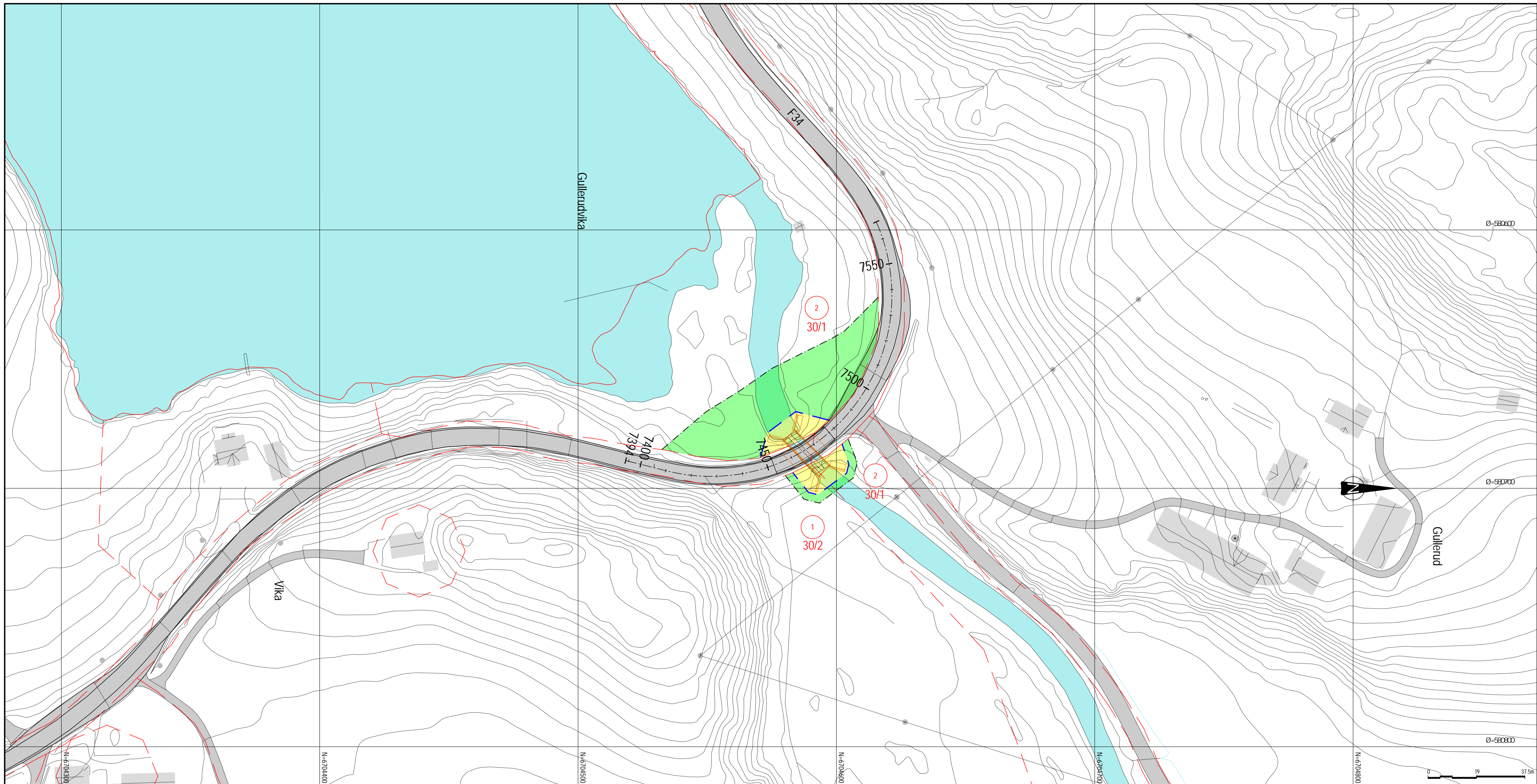
Forslagsstiller:
Innlandet fylkeskommune

SAKSBEHANDLING ETTER PLAN- OG BYGNINGSLOVEN

	SAKS-NR	DATO	SIGN
Dato XXX		xx.08.23	
Dato XXX			
Dato XXX			
Kommunestyret sitt vedtak			
Ny 2. gang behandling			
Offentlig ettersyn fra til			
2. gangs behandling			
Offentlig ettersyn fra til			
1. gangs behandling			
Kunngjøring av oppstart av planarbeid		17.02.2023	
Oppstartsmøte...		06.01.2023	
PLANEN ER UTARBEIDET AV:		Pir2 Oslo AS	
	TEGNNR.	DATO	SIGN

Det bekreftes at planen er i samsvar med kommunestyrets vedtak av

BekreftDato PLANSJEFNAVN
Dato Ordfører



Takst nr	Gnr/Bnr	Hjemmelshaver	Adresse	Postadresse	Permanent erverv	Midlertidig erverv	Merknad
1	31/2	EID STINE BLEKEN	BLEKENVEGEN 153	2760 BRANDBU	93	69	
2	30/1	GRONNESS HAARON	LOVBRØTTEVEGEN 2	2760 BRANDBU	331	1901	

Tegnforklaring

- 1000 - Permanent erverv
- 1300 - Midlertidig erverv
- Eksisterende eiendomsgrense
- Ny eiendomsgrense
- Grense anleggsområde
- Vann

XX/X Gnr/Bnr
(X) Takstnummer

Revisjon	Revisjonen gjelder	Utlarb	Kontr	Godkjent	Rev. dato

FORELØPIG		Tegningsdato	Erling Sumfjordt
Statens vegvesen		Bestiller	Innlandet Fylkeskommune
Fylkesvei 34 Royken/Klima/Hornslima		Produisert av	EFLA AS
Gullerud		Prosjektnummer	Y70103
Grunnerverv		Prosjektfasenummer	
Oversiktstegning		Aktreferanse	
		Målestokk A1-format	1:750
		Byggeværksnummer	
		Koordinatsystem	
Utlarbeidet av	Kontrollert av	Godkjent av	Konsulentarkiv
GVB	KM		
			Tegningsnummer / revisjonsbokstav
			W001